

Vindmøller i Tjæreborg Enge, Esbjerg Kommune

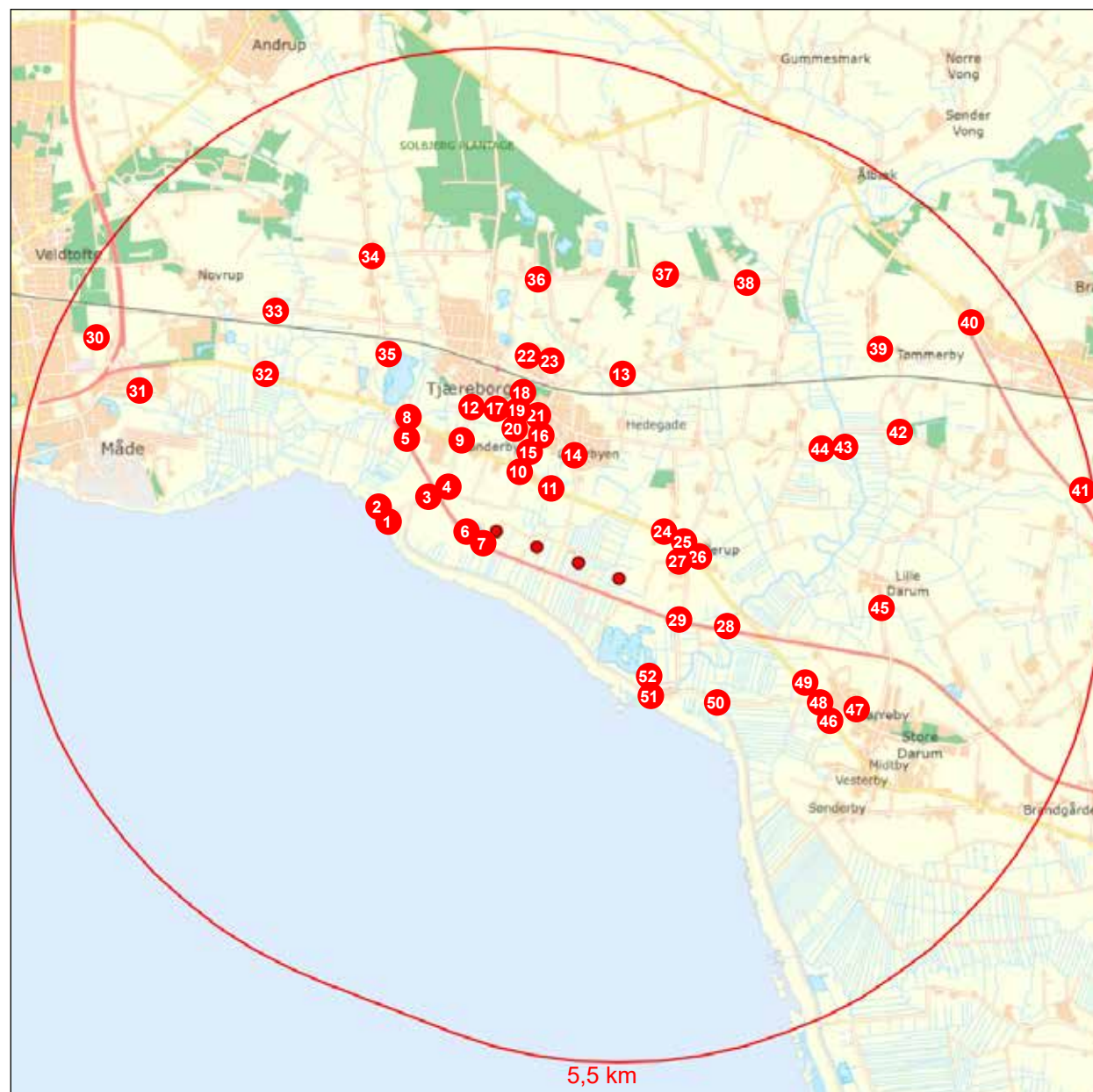
Bilag 6 - Visualiseringer

Juni 2020



Nærzonen (<5,5 km)

- Fotopunkt 1 - Vestre Strandvej vest for Roborghus
- Fotopunkt 2 - P-pladsen ved Vestre Strandvej vest for Roborghus
- Fotopunkt 3 - Vestre Strandvej nordøst for nr. 56 - Nabo A
- Fotopunkt 4 - Vestre Strandvej nord for nr. 50 - Nabo C
- Fotopunkt 5 - Tjæreborgvej sydøst for rundkørslen
- Fotopunkt 6 - Tjæreborgvej ved rasteplads
- Fotopunkt 7 - Tjæreborgvej ved rasteplads
- Fotopunkt 8 - Sønderbyvej (vest)
- Fotopunkt 9 - Sønderbyvej ved Vestre Strandvej
- Fotopunkt 10 - Sønderbyvej ved Østre Strandvej - Nabo F/G
- Fotopunkt 11 - Sønderbyvej ved nr. 52/56 - Nabo N/O
- Fotopunkt 12 - Tjæreborg Syd - sti syd for Sønderager
- Fotopunkt 13 - Klintholmvej nordøst for Tjæreborg
- Fotopunkt 14 - Østerbyvej ved Jens Kusks Vej
- Fotopunkt 15 - Tjæreborg Syd på Østre Strandvej
- Fotopunkt 16 - Tjæreborg Syd - sti ved Peder Hedes Vej
- Fotopunkt 17 - Tjæreborg by - Sønderled
- Fotopunkt 18 - Tjæreborg - Torvet ved kirken
- Fotopunkt 19 - Tjæreborg Kirke - tæt ved indgangsdøren
- Fotopunkt 20 - Tjæreborg Kirkegård - Sydlig del
- Fotopunkt 21 - Tjæreborg Kirke - ved P-pladsen
- Fotopunkt 22 - Tjæreborg - sti vest for Ejllif Krogagers Vej
- Fotopunkt 23 - Tjæreborg - Ejllif Krogagers Vej
- Fotopunkt 24 - Sønderbyvej ved Karl Jensens Vej - Nabo P
- Fotopunkt 25 - Krydset Sønderbyvej / Allerupvej - Nabo S/U/V
- Fotopunkt 26 - Sønderbyvej ved Allerup
- Fotopunkt 27 - Præstegårdsvej ved Allerup - Nabo Z
- Fotopunkt 28 - Tjæreborgvej ved Sneum Å
- Fotopunkt 29 - Tjæreborgvej ved Præstegårdsvej
- Fotopunkt 30 - Esbjerg Øst - Veldbæk
- Fotopunkt 31 - Måde Industrivej øst for Esbjerg
- Fotopunkt 32 - Tjæreborgvej øst for Esbjerg
- Fotopunkt 33 - Novrupvej sydøst for Novrup
- Fotopunkt 34 - Krogsgårdsvej ved Lindingvadvej
- Fotopunkt 35 - Krogsgårdsvej på broen over jernbanen
- Fotopunkt 36 - Tradsborgvej nord for Tjæreborg
- Fotopunkt 37 - Tradsborgvej nord for Tjæreborg



Visualiseringspunkter i nærzonen.

- Fotopunkt 38 - Tradsborgvej nord for Tjæreborg
- Fotopunkt 39 - Tømmerbyvej syd for Tømmerby
- Fotopunkt 40 - Kirkebrovej vest for Bramming
- Fotopunkt 41 - Varde Hovedvej syd for Bramming
- Fotopunkt 42 - Darumvej øst for Sneum Kirke
- Fotopunkt 43 - Sneum Kirke
- Fotopunkt 44 - P-plads ved Sneum Kirke
- Fotopunkt 45 - Syd for Lille Darum
- Fotopunkt 46 - Gl. Darumvej vest for St. Darum
- Fotopunkt 47 - P-plads ved St. Darum Kirke
- Fotopunkt 48 - St. Darum Vest
- Fotopunkt 49 - Gl. Darumvej vest for St. Darum
- Fotopunkt 50 - Kystdiget ved Sviegade
- Fotopunkt 51 - Kystdiget ved Sneum Sluse
- Fotopunkt 52 - P-pladsen ved Sneum Sluse

Mellemzonen (5,5-12 km)

- Fotopunkt 53 - Postvejen syd for Nordby på Fanø
- Fotopunkt 54 - Nordby på Fanø
- Fotopunkt 55 - Færgen mellem Esbjerg og Fanø
- Fotopunkt 56 - Lundevej ved Sadderup Kirkevej
- Fotopunkt 57 - John Tranums Vej
- Fotopunkt 58 - Andrup Byvej sydvest for Andrup
- Fotopunkt 59 - Ølufvad Hovedvej
- Fotopunkt 60 - Lunde Hovedvej ved Esbjergmotorvejen
- Fotopunkt 61 - Varde Landevej ved Gredstedbro
- Fotopunkt 62 - Darumvej
- Fotopunkt 63 - Tjæreborgvej - Øst

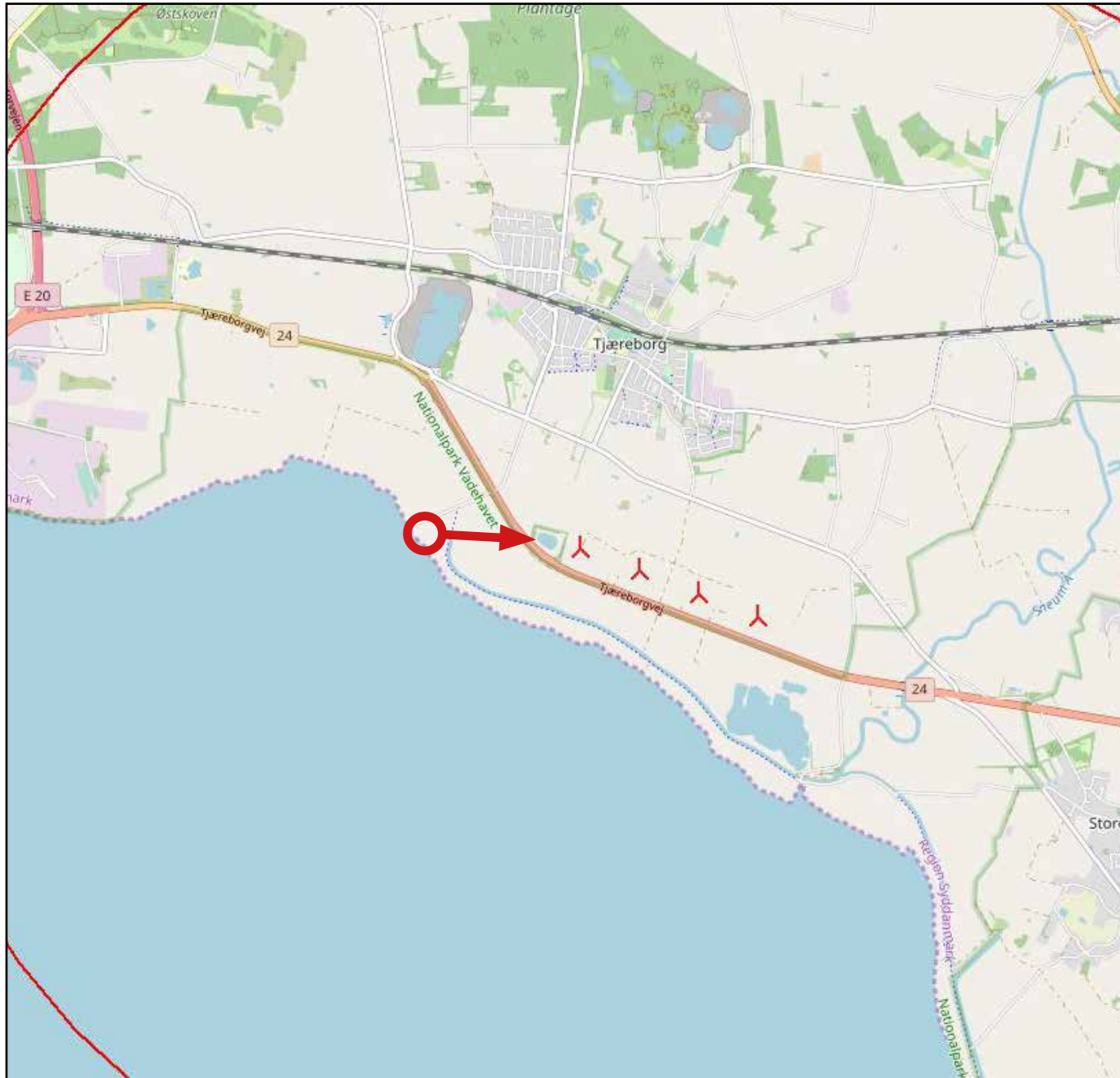
Fjernzonen (>12 km)

- Fotopunkt 64 - Sønderho på Fanø
- Fotopunkt 65 - Lifstrup Hovedvej
- Fotopunkt 66 - Varde Hovedvej nord for Ribe
- Fotopunkt 67 - Kammerslusen vest for Ribe



Visualiseringspunkter i mellem- og fjernzonen.

Fotopunkt 1 - Vestre Strandvej vest for Roborghus



Fotopunktet er placeret på Vestre Strandvej syd for parkeringspladsen tæt på kysten. De eksisterende møller ses kun delvist på grund af beplantningen, mens de nye møller træder mere markant frem. Den eksisterende mølle, som ikke nedtages, ses kun i meget begrænset omfang.

Afstanden til de planlagte møller er ca. 1,3 km

Eksisterende forhold (panorama)



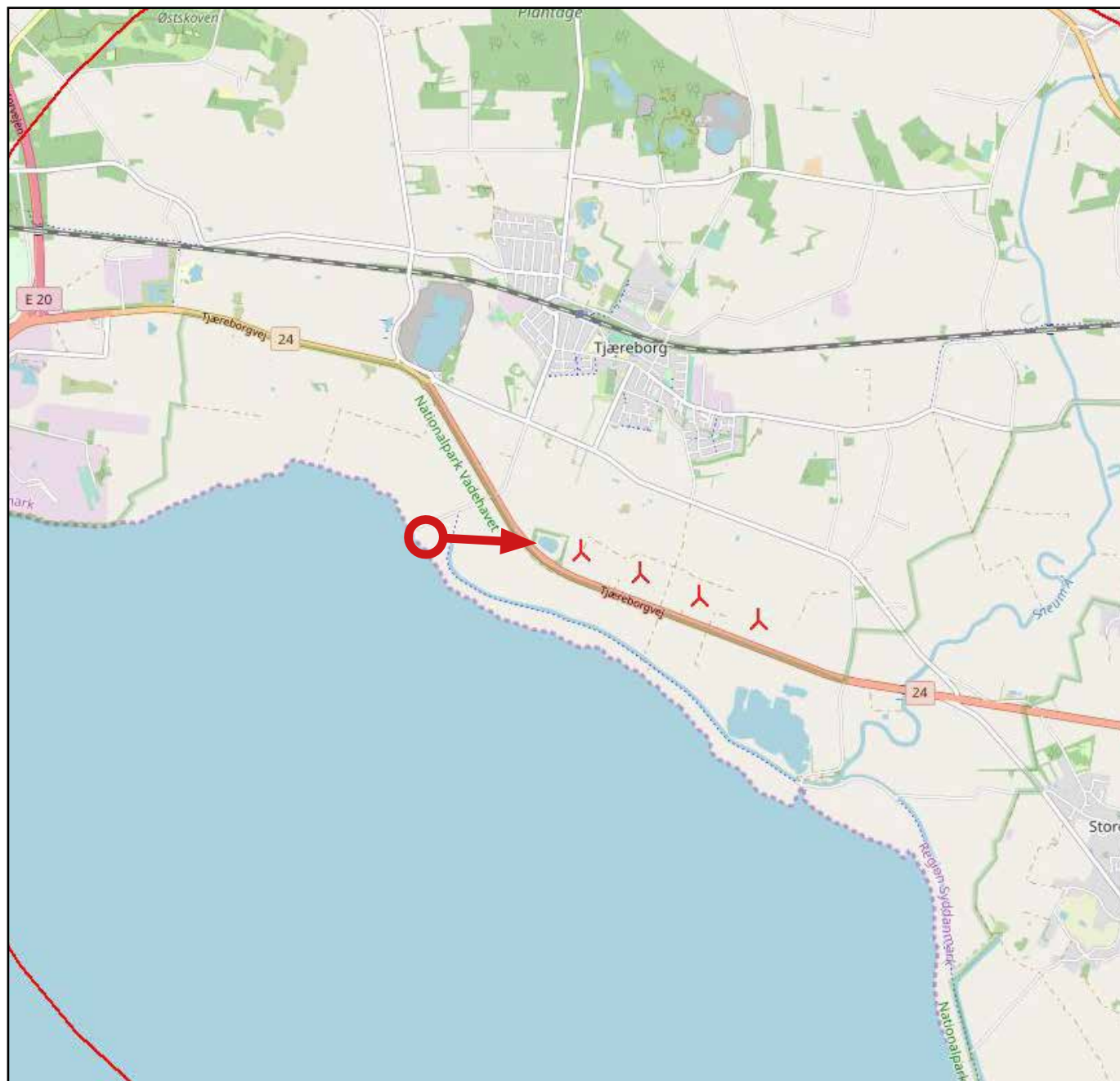
Visualisering (panorama)







Fotopunkt 2 - P-pladsen ved Vestre Strandvej vest for Roborghus



Fotopunktet er placeret på p-pladsen for enden af Vestre Strandvej. p-pladsen er omgivet af beplantning i retning af mølleområdet. De eksisterende møller er kun meget svagt synlige gennem beplantningen, mens de nye møller - og især den vestligste mølle - vil være en smule mere synlige, dog uden at være dominerende og generende for områdets besøgende. Den eksisterende mølle, som ikke nedtages, ses ikke.

Afstanden til de planlagte møller er ca. 1,3 km.

Eksisterende forhold (panorama)



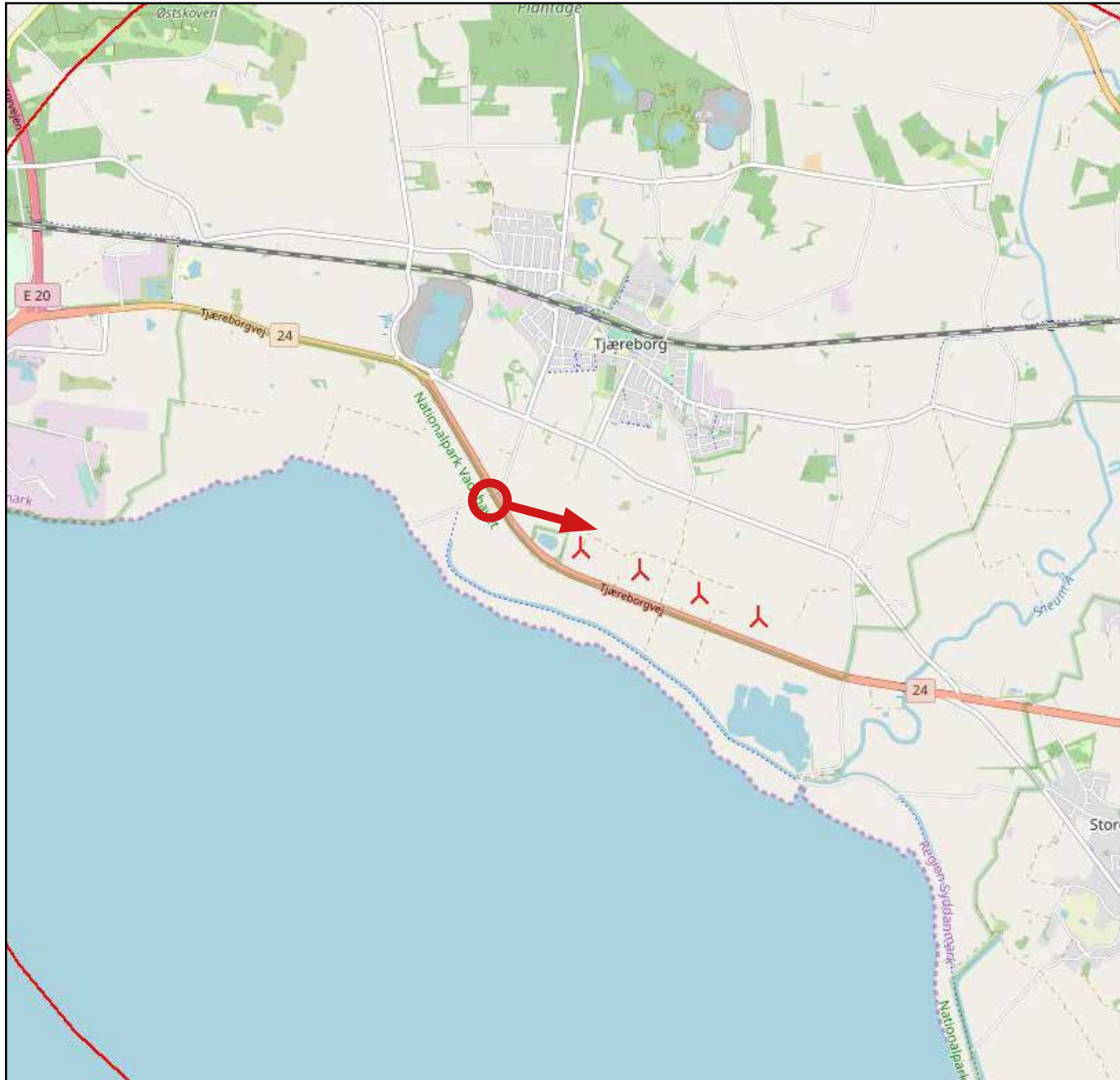
Visualisering (panorama)







Fotopunkt 3 - Vestre Strandvej nordøst for nr. 56 - Nabo A



Fotopunktet er placeret på Vestre Strandvej umiddelbart nordøst for nr. 56. Der er frit udsyn til mølleområdet, hvor både de eksisterende møller og de nye møller vil være markant synlige. Den eksisterende mølle, som ikke nedtages, ses tydeligt, og vil opleves i tæt sammenhæng med de nye møller.

Afstanden til de planlagte møller er ca. 860 meter.

Eksisterende forhold (panorama)



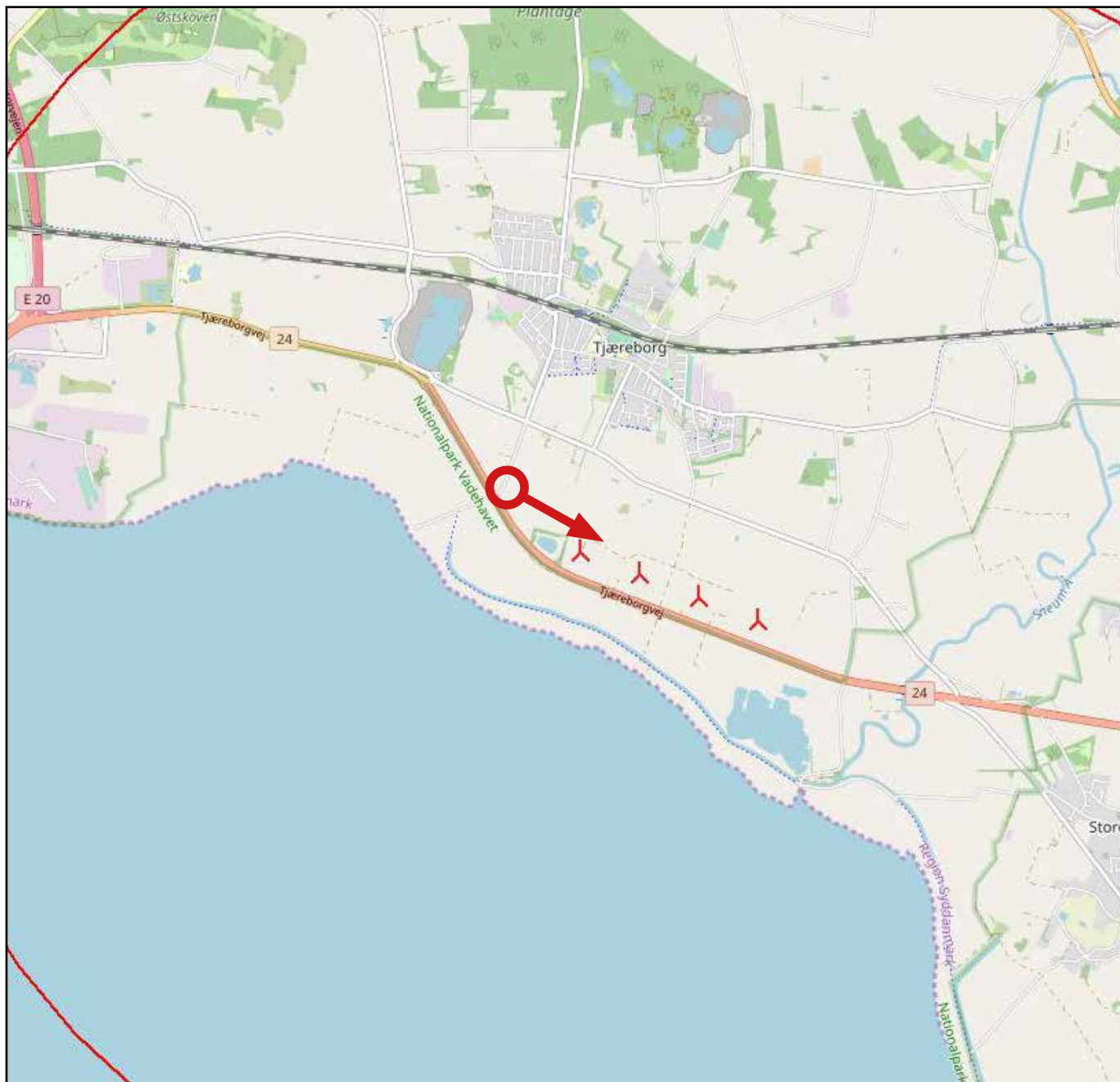
Visualisering (panorama)







Fotopunkt 4 - Vestre Strandvej nord for nr. 50 - Nabo C



Fotopunktet er placeret på Vestre Strandvej umiddelbart nord for nr. 50. Der er stort set frit udsyn til mølleområdet, hvor både de eksisterende møller og de nye møller vil være markant synlige. Den eksisterende mølle, som ikke nedtages, ses tydeligt.

Afstanden til de planlagte møller er ca. 730 meter.

Eksisterende forhold (panorama)



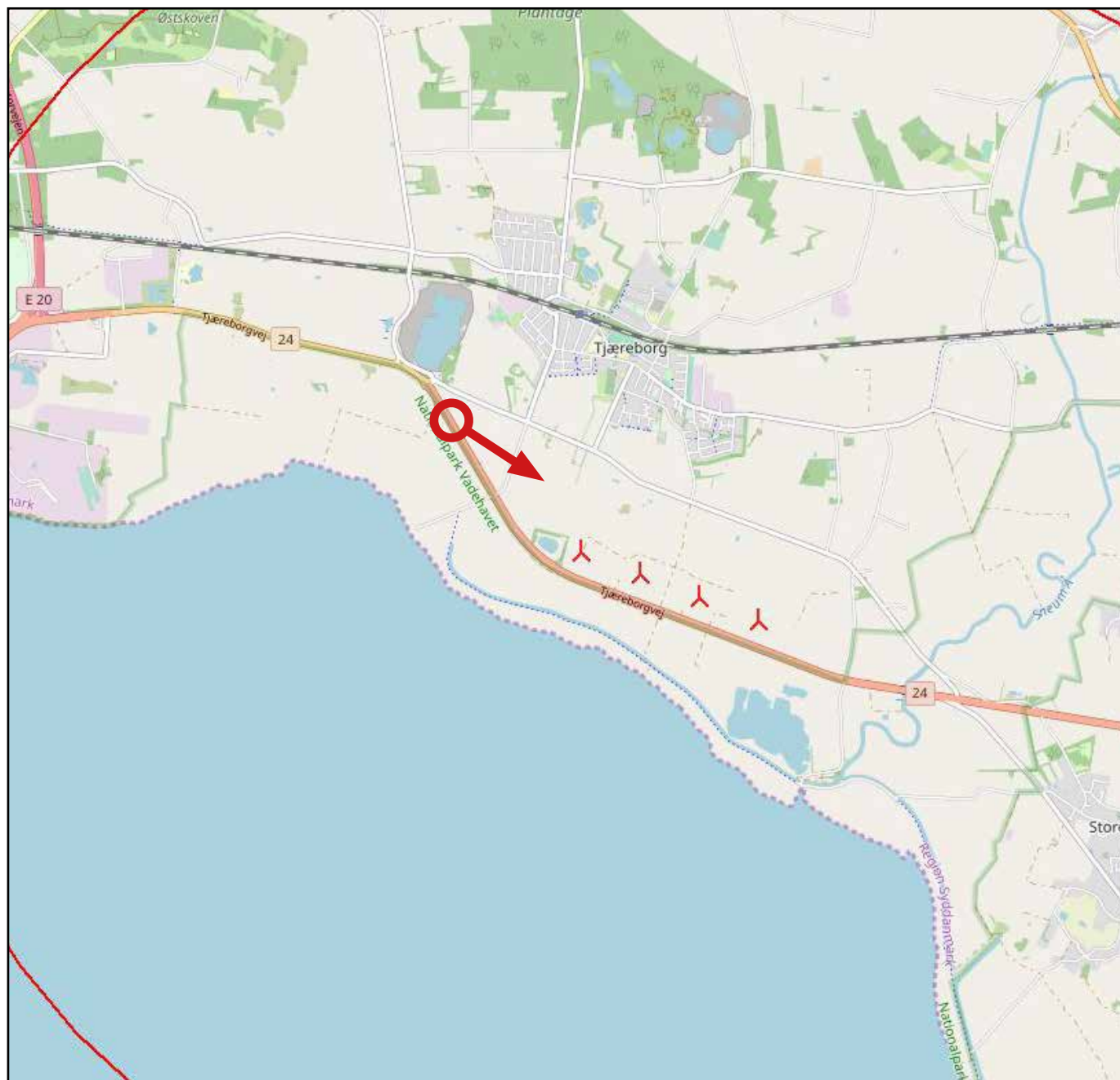
Visualisering (panorama)







Fotopunkt 5 - Tjæreborgvej sydøst for rundkørslen



Fotopunktet er placeret på Tjæreborgvej umiddelbart sydøst for rundkørslen hvor Sønderbyvej rammer Tjæreborgvej nordvest for projektområdet. Højspændingstracéet ses og især den dobbelte mast, der står i et knæpunkt for masterækken.

De fleste eksisterende møller ses mere eller mindre tydeligt, mens de fire nye møller fremstår markant med tydelig opstillingsform.

Den eksisterende mølle, som ikke nedtages, vurderes ikke at forstyrre det samlede indtryk væsentligt.

Afstanden til de planlagte møller er ca. 1,6 km.

Eksisterende forhold (panorama)



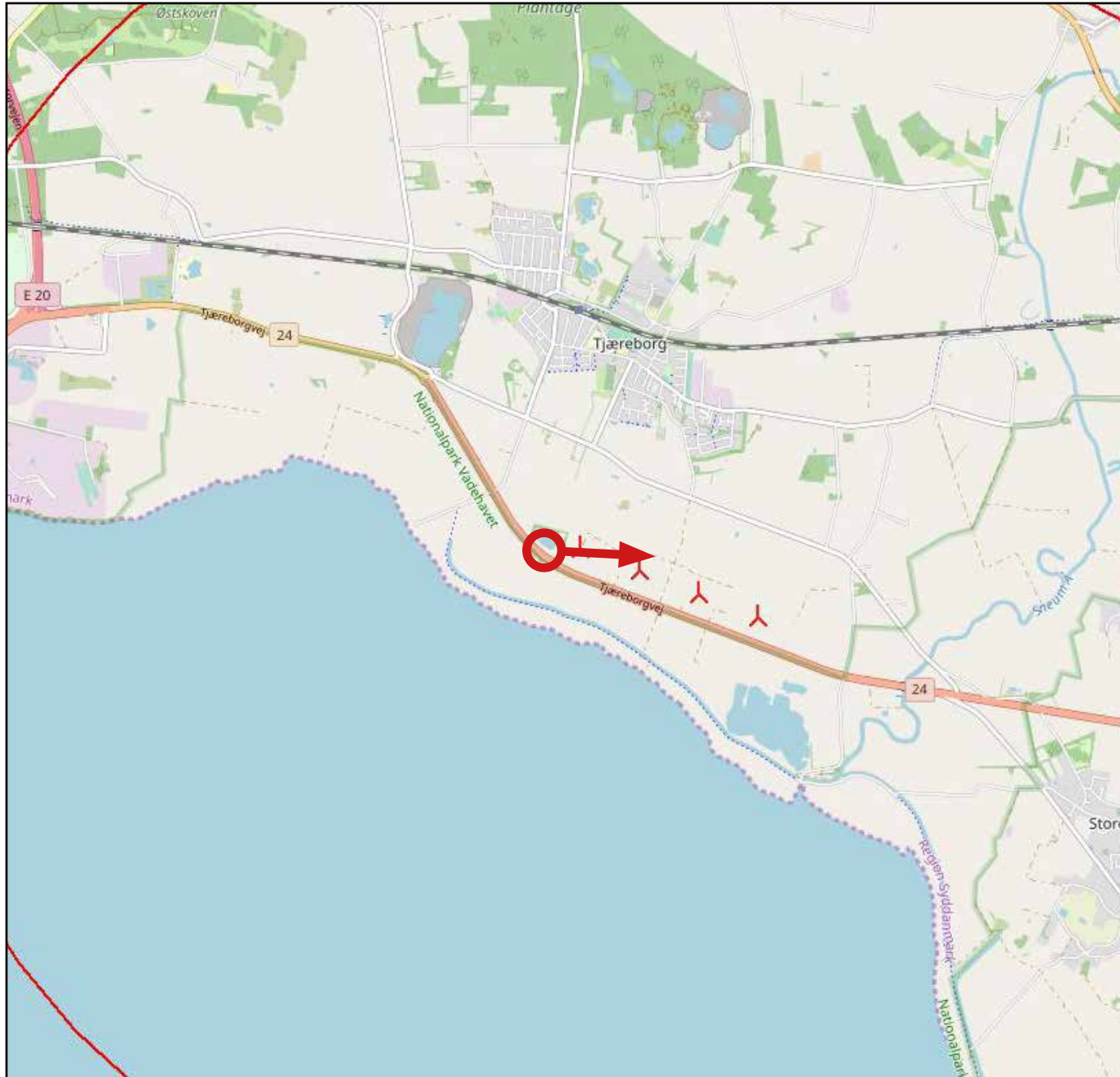
Visualisering (panorama)







Fotopunkt 6 - Tjæreborgvej ved rasteplads



Fotopunktet er placeret på Tjæreborgvej umiddelbart nordvest rastepladsen ved indkørslen til den vestlige del. På billederne ses de fleste eksisterende møller, mens de nye møller alle ses tydeligt, hvor den vestligste nye mølle dog kun vises delvist på billedet på grund af billedfeltets størrelse.

Den eksisterende mølle, som ikke nedtages, ses kun i meget begrænset omfang, da den står bag beplantning set fra dette specifikke punkt.

Afstanden til den nærmeste planlagte mølle er 400 meter.



Eksisterende forhold (panorama)



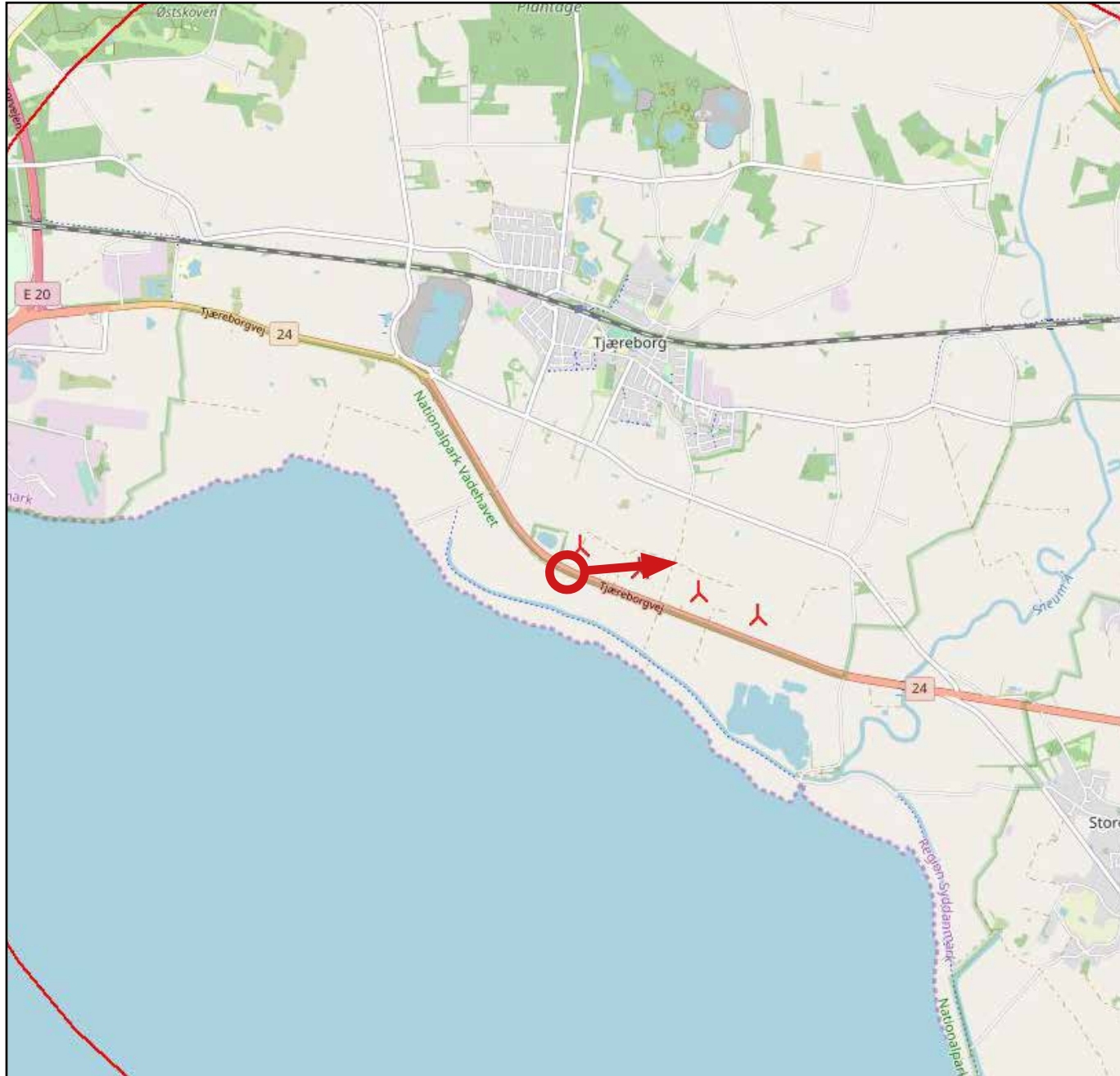
Visualisering (panorama)

Eksisterende forhold - betragtningsafstand 38 cm





Fotopunkt 7 - Tjæreborgvej ved rasteplads



Fotopunktet er placeret på Tjæreborgvej ved udkørsel fra rastepladsen i sydøstlig retning. Både de eksisterende og de nye møller er markant synlige. De nye møller står ca. 90 meter længere fra vejen end den eksisterende møllerække nærmest vejen. Den eksisterende mølle, som ikke nedtages, vil fremstå væsentlig mindre end de nye møller.

Afstanden til den nærmeste nye mølle er ca. 220 meter.



Eksisterende forhold (panorama)

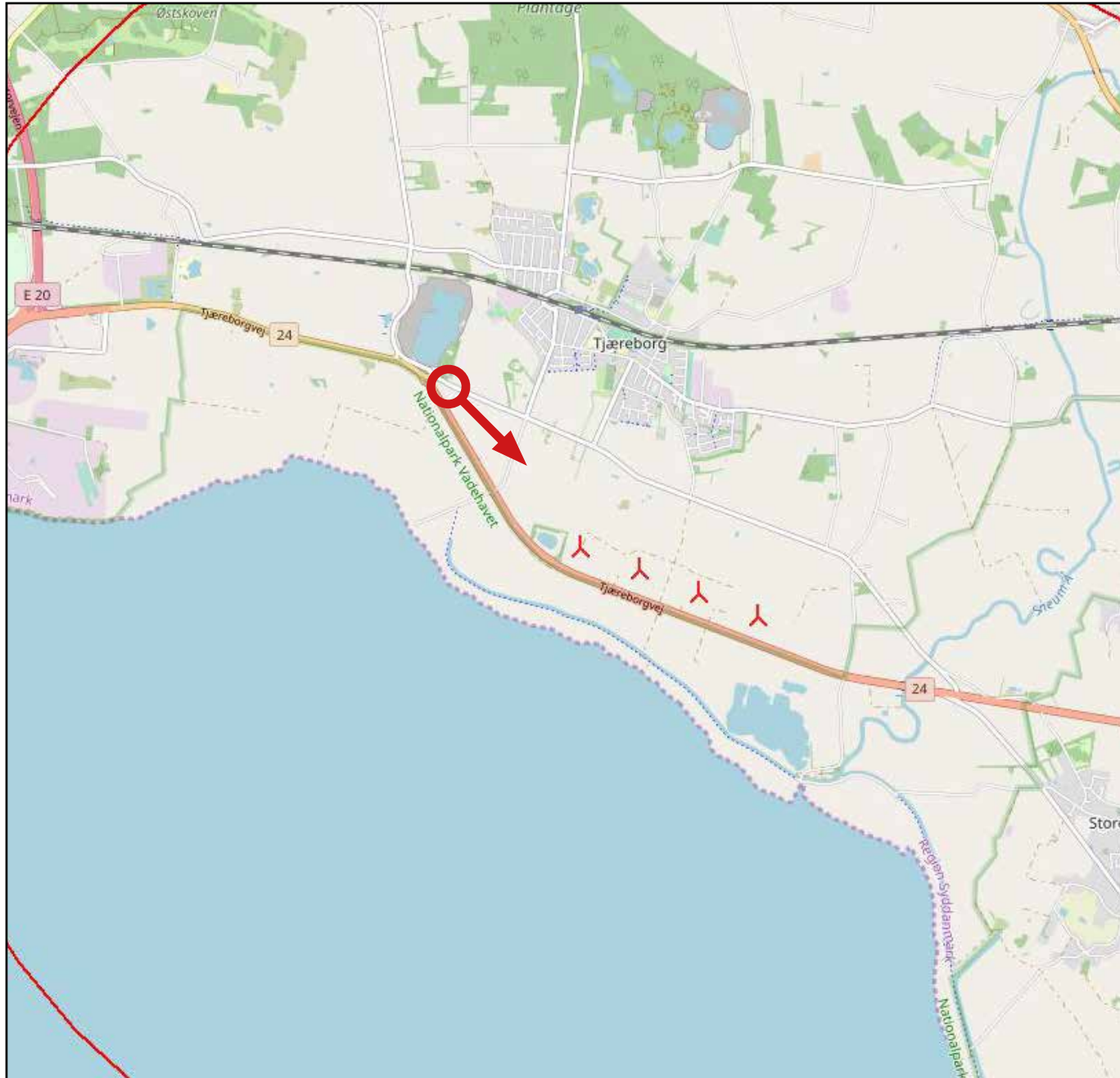


Visualisering (panorama)





Fotopunkt 8 - Sønderbyvej (vest)



Fotopunktet er placeret på Sønderbyvej umiddelbart øst for rundkørslen ved Tjæreborgvej. Herfra kan de nærmeste eksisterende møller ses, mens de bagvedliggende skjules af beplantning. De nye møller ses alle, men de to nærmeste er klart de mest markante. Den eksisterende mølles vingespids, som ikke nedtages, vil kunne ses over træerne.

Afstanden til den nærmeste nye mølle er ca. 1,7 km.

Eksisterende forhold (panorama)



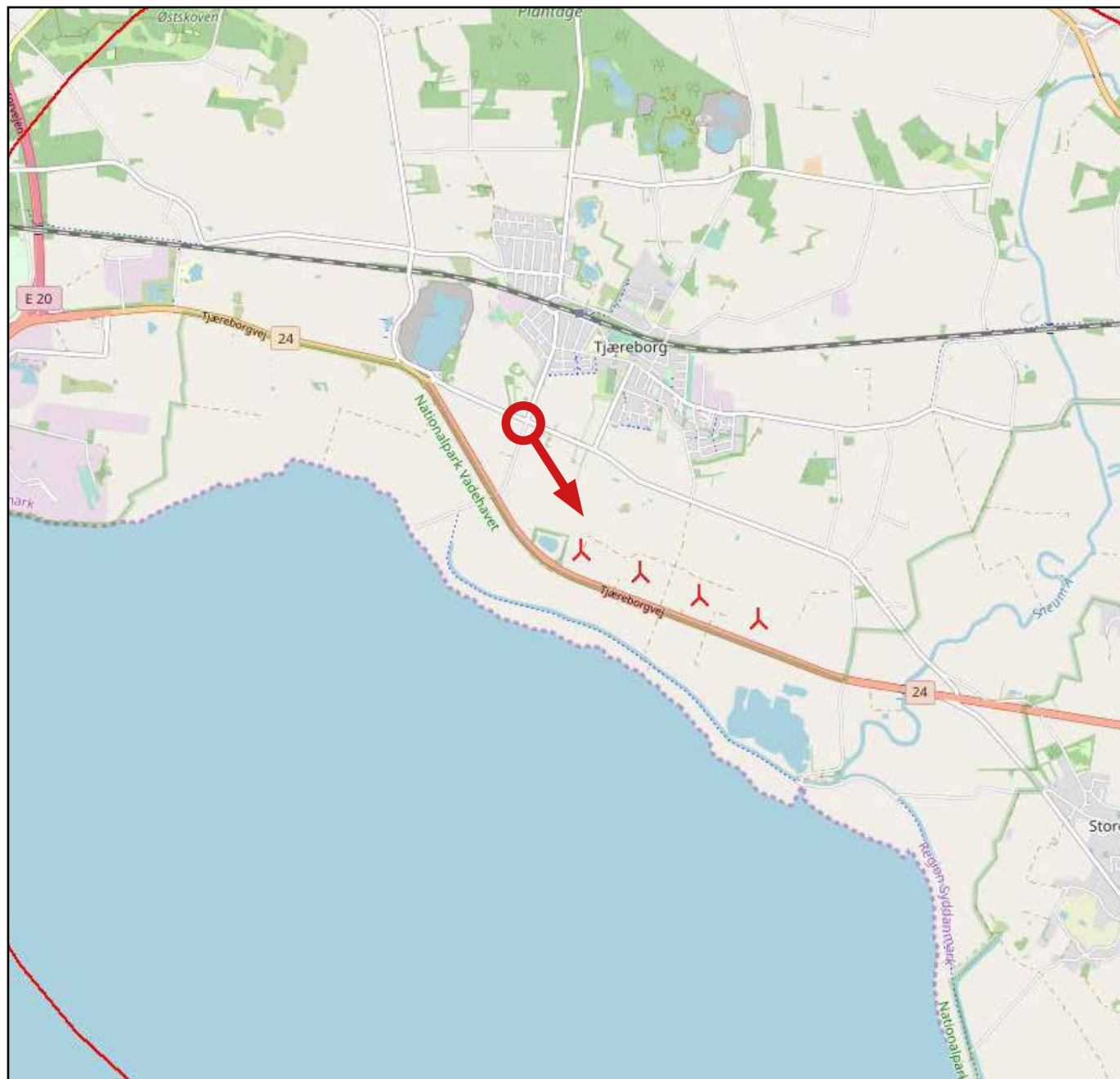
Visualisering (panorama)







Fotopunkt 9 - Sønderbyvej ved Vestre Strandvej



Fotopunktet er placeret i krydser mellem Sønderbyvej og Vestre Strandvej nordvest for projektet. De nærmeste eksisterende møller er klart synlige, mens de bagvedliggende møller ikke ses på grund af beplantning og bebyggelse. De projekterede møller ses alle, og deres opstillingsmønster fremstår klart. Masterækken, der ses på billederne, passerer mellem mølleområdet og fotopunktet.

Den eksisterende mølle, som ikke nedtages, vil kunne ses i begrænset omfang og primært i vinterhalvåret, men den vurderes ikke at forstyrre det samlede indtryk af mølleområdet væsentligt.

Afstanden til de planlagte møller er ca. 1,1 km.

Eksisterende forhold (panorama)



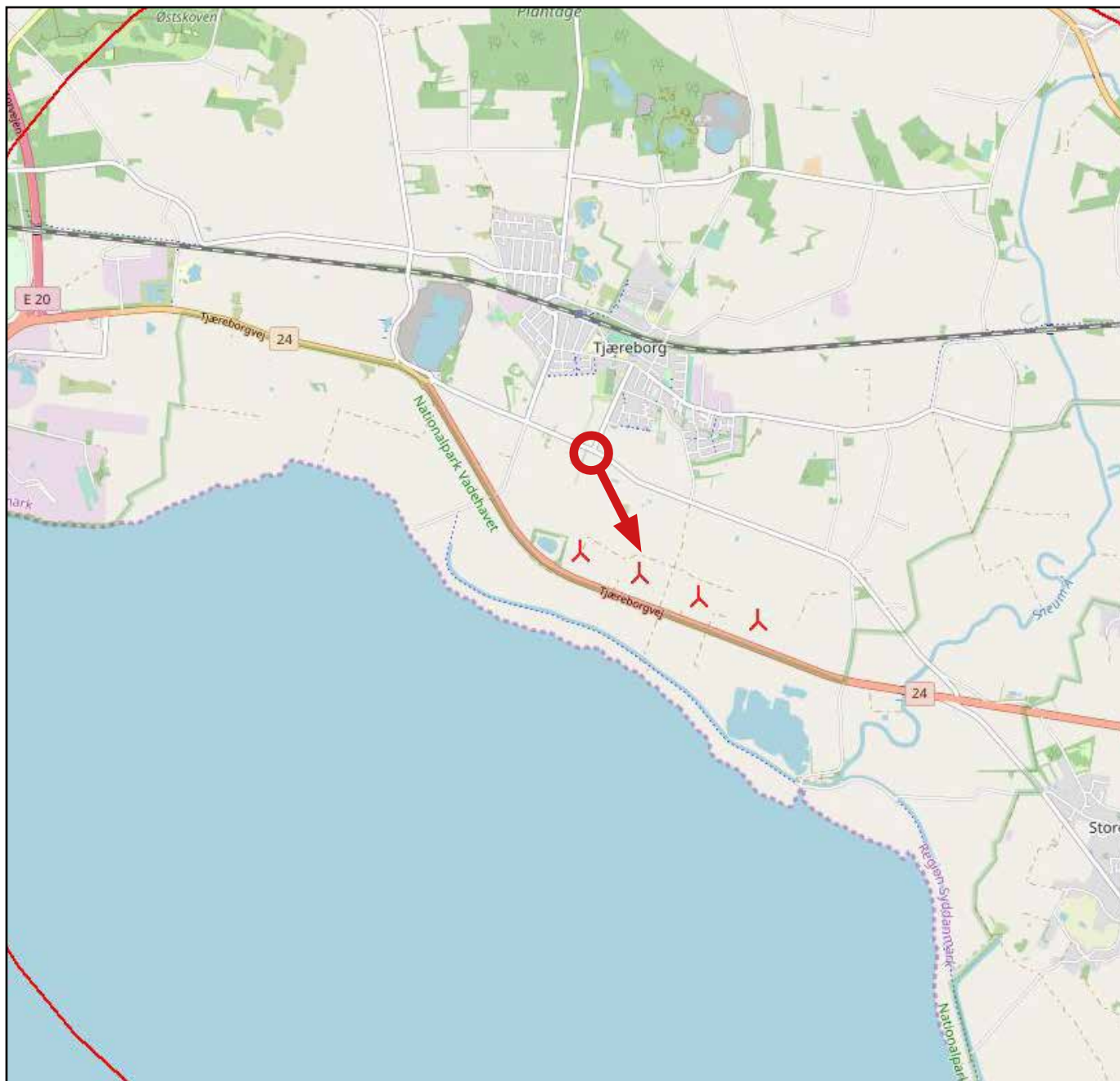
Visualisering (panorama)







Fotopunkt 10 - Sønderbyvej ved Østre Strandvej - Nabo F og G



Fotopunktet er placeret i krydser mellem Sønderbyvej og Østre Strandvej nord for projektet. Næsten alle eksisterende møller er klart synlige, men sløres dog delvist af beplantning og bebyggelse. De projekterede møller ses alle, og deres større størrelse får dem til at virke mere dominerende. Masterækken, der ses på billederne, passerer mellem mølleområdet og fotopunktet.

Den eksisterende mølle, som ikke nedtages, vil kunne ses sammen med de nye møller, og da den står nærmere fotopunktet end de nye møller, vil den virke forholdsvis større, og dermed mere forstyrrende for det samlede indtryk af mølleområdet.

Afstanden til de planlagte møller er ca. 810 meter.

Eksisterende forhold (panorama)



Visualisering (panorama)



Eksisterende forhold (venstre side) - betragtningsafstand 38 cm



Eksisterende forhold (højre side) - betragtningsafstand 38 cm



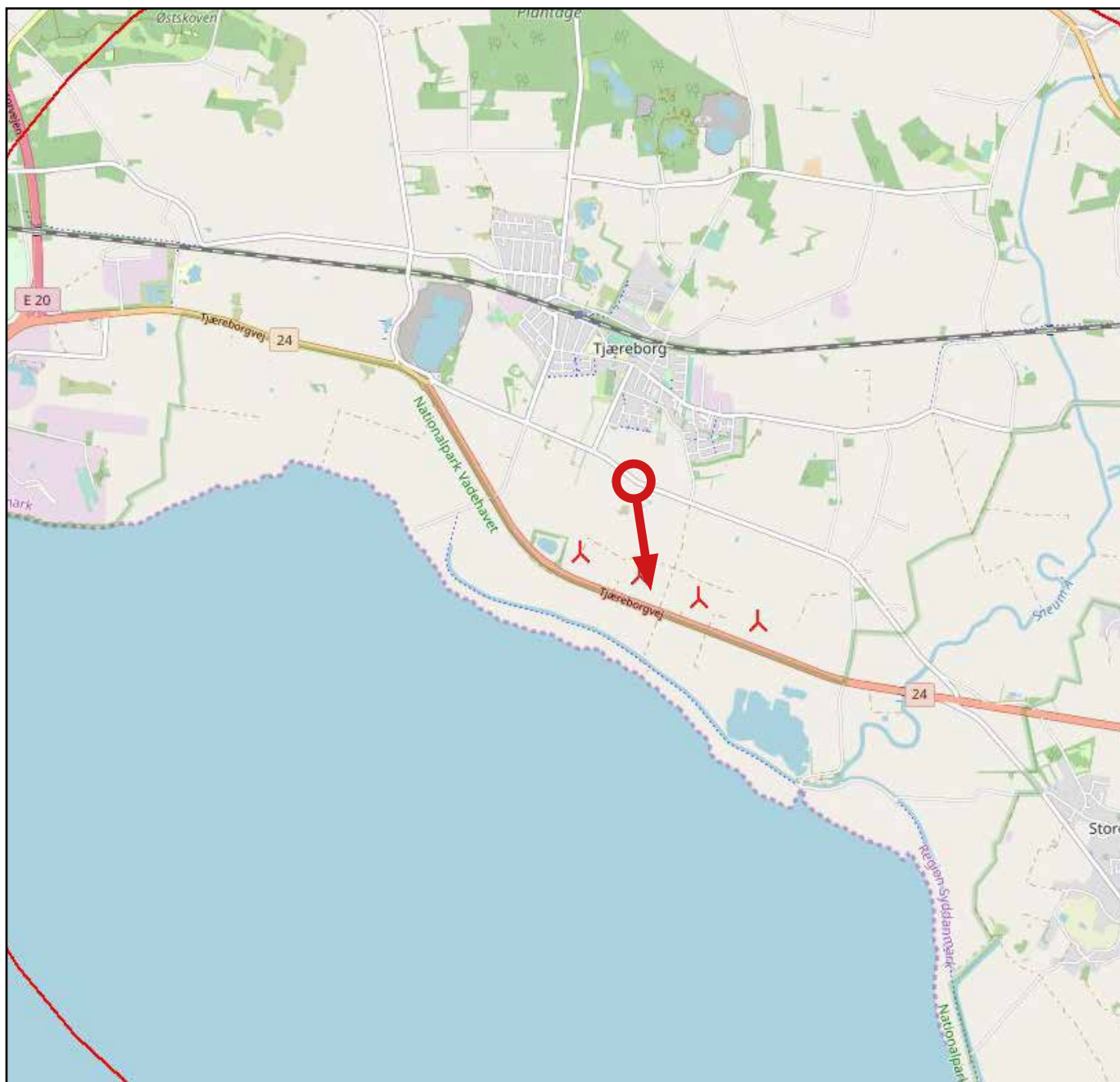
Visualisering (venstre side) - betragtningsafstand 38 cm



Visualisering (højre side) - betragtningsafstand 38 cm



Fotopunkt 11 - Sønderbyvej ved nr. 52/56 - Nabo N/O



Fotopunktet er placeret på Sønderbyvej tæt ved nr. 56.

På grund af fotopunktets placering tæt på midten af mølleområdet, har det været nødvendigt, at vise venstre- og højre-side af panoramaet samt at opdele højre og venstre side yderligere ved normal-visningen, således at der er to venstre-sider og to højre-sider, men med lidt overlap.

Afstanden til de planlagte møller er ca. 700 meter.

BLANK SIDE

Eksisterende forhold (venstre side) (panorama)



Visualisering (venstre side) (panorama)



Eksisterende forhold (højre side) (panorama)



Visualisering (højre side) (panorama)



Eksisterende forhold (venstre side) - betragtningsafstand 38 cm



Eksisterende forhold (venstre side) - betragtningsafstand 38 cm



Eksisterende (højre side) - betragtningsafstand 38 cm



Eksisterende (højre side) - betragtningsafstand 38 cm



Visualisering (venstre side) - betragtningsafstand 38 cm



Visualisering (venstre side) - betragtningsafstand 38 cm



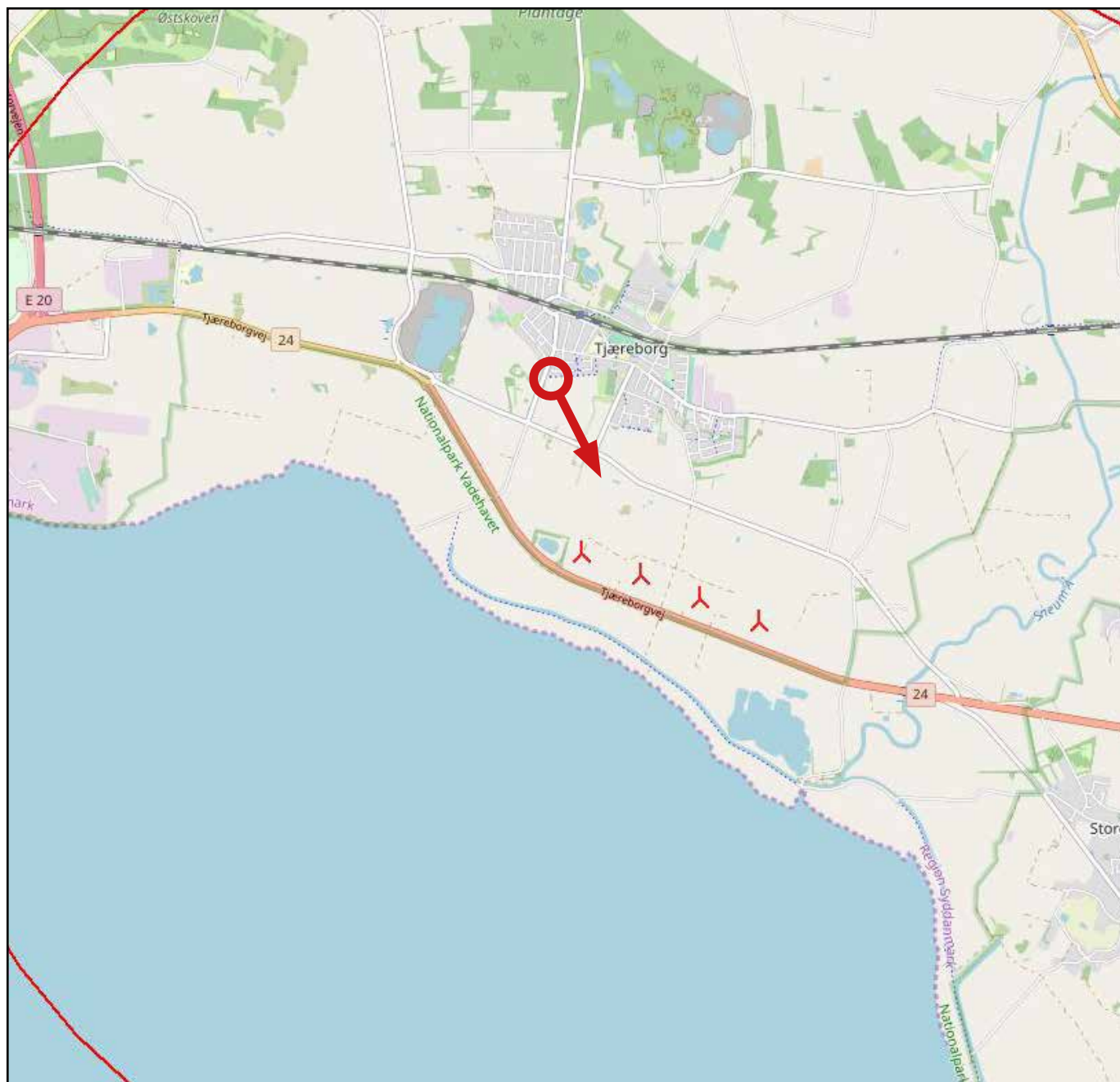
Visualisering (højre side) - betragtningsafstand 38 cm



Visualisering (højre side) - betragtningsafstand 38 cm



Fotopunkt 12 - Tjæreborg Syd - sti syd for Sønderager



Fotopunktet er placeret på sti, som går fra Vestre Strandvej til området ved torvet og kirken, og afgrænser boligområdet mod syd.

Afstanden til den nærmeste del af beplantningsbæltet omkring solcelleanlægget er ca. 1,4 km

Eksisterende forhold (panorama)



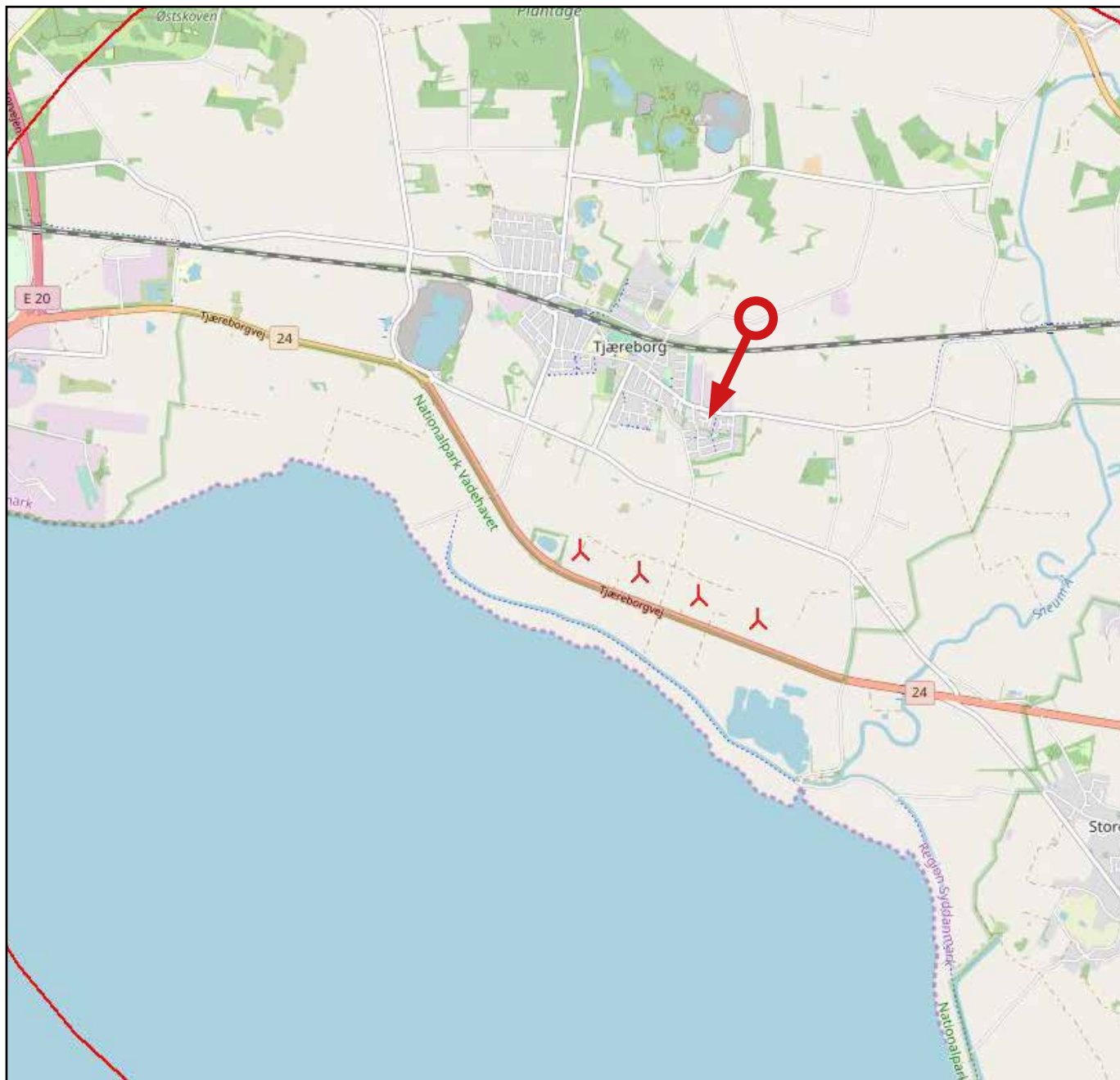
Visualisering (panorama)







Fotopunkt 13 - Klintholmvej nordøst for Tjæreborg



Fotopunktet er placeret på Klintholmvej nord for projektområdet

Afstanden til de planlagte møller er ca. 2,2 km

Eksisterende forhold (panorama)



Visualisering (panorama)



Eksisterende forhold (venstre side) - betragtningsafstand 38 cm



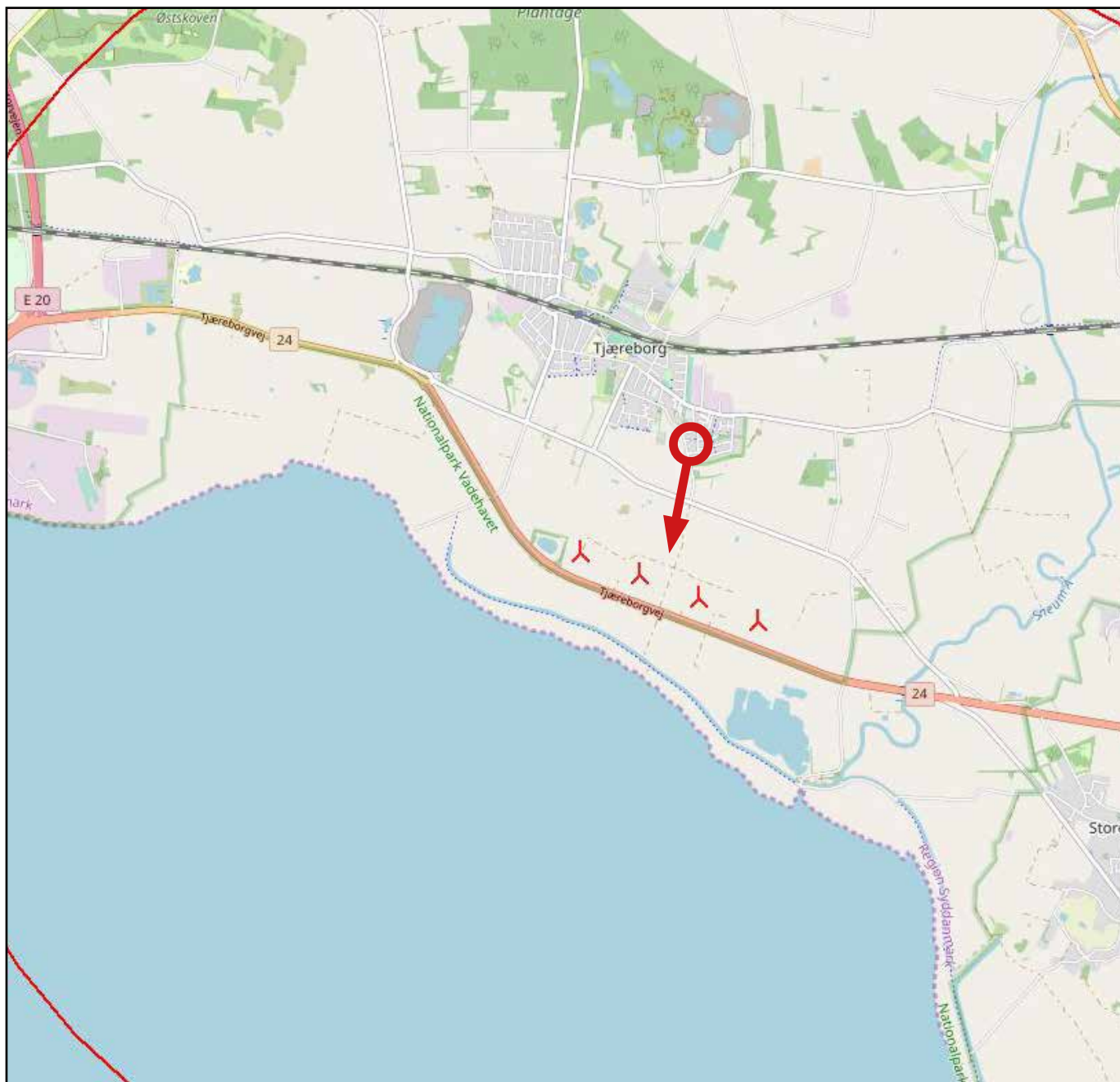
Eksisterende horhold (højre side) - betragtningsafstand 38 cm







Fotopunkt 14 - Østerbyvej ved Jens Kusks Vej



Fotopunktet er placeret på Østerbyvej ud for indkørslen til Jens Kusks Vej.

Afstanden til de planlagte møller er ca. 1 km.

Eksisterende forhold (panorama)



Visualisering (panorama)



Eksisterende forhold (venstre side) - betragtningsafstand 38 cm



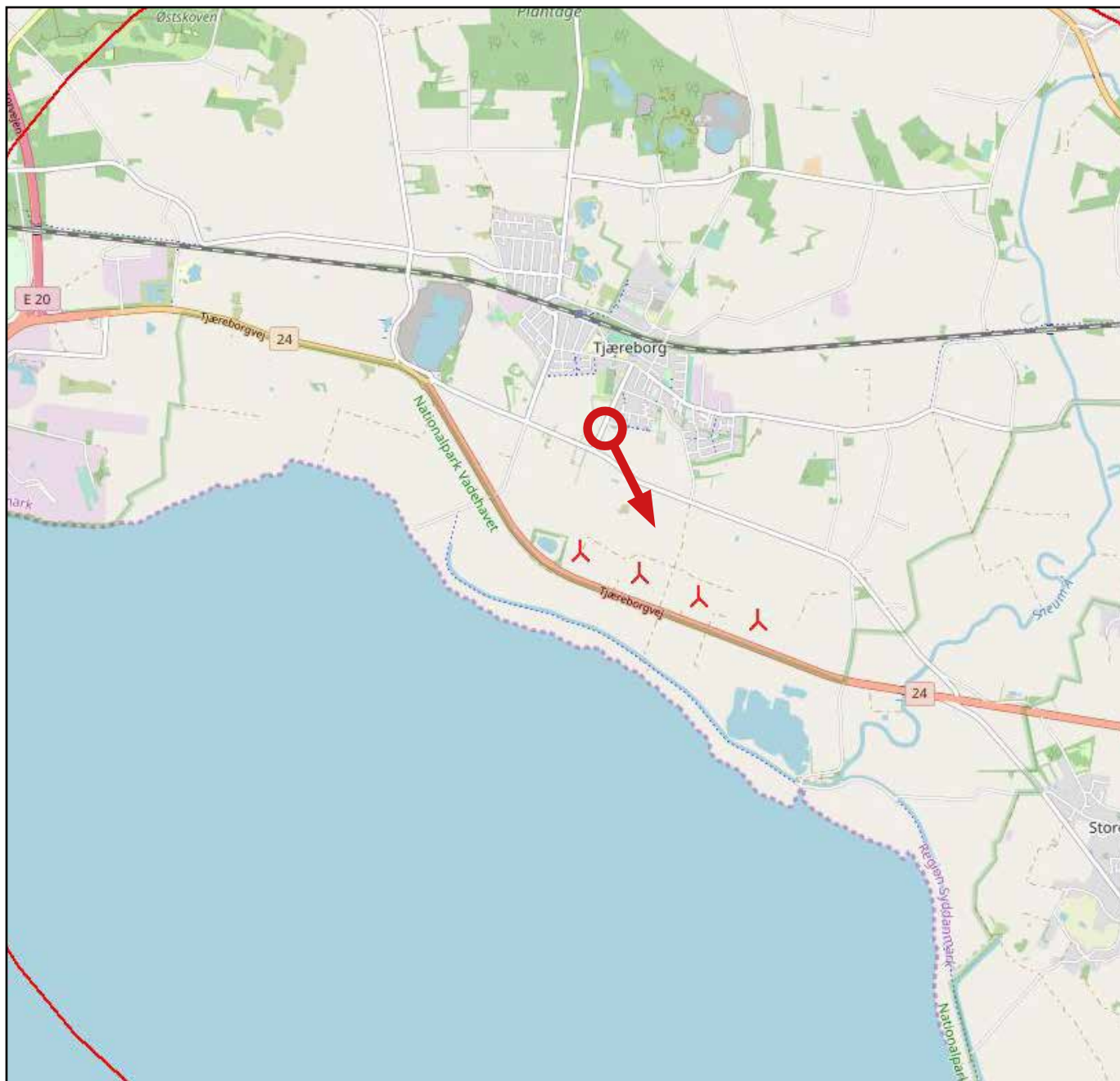
Eksisterende horhold (højre side) - betragtningsafstand 38 cm







Fotopunkt 15 - Tjæreborg Syd på Østre Strandvej



Fotopunktet er placeret på Østre Strandvej i den sydlige udkant af Tjæreborg.

Afstanden til de planlagte møller er ca. 1 km.

Eksisterende forhold (panorama)



Visualisering (panorama)



Eksisterende forhold (venstre side) - betragtningsafstand 38 cm



Eksisterende forhold (højre side) - betragtningsafstand 38 cm

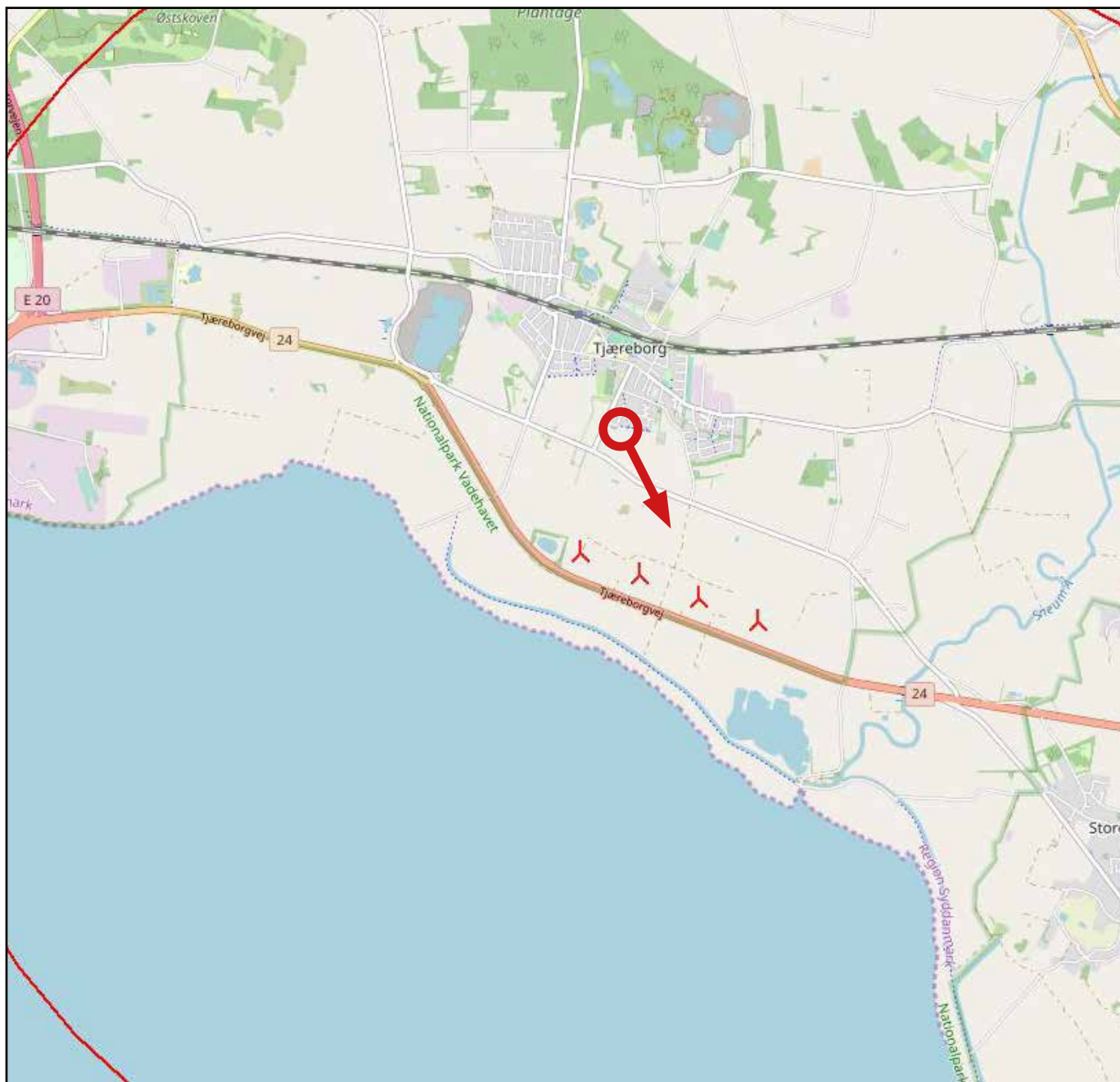




Visualisering (højre side) - betragtningsafstand 38 cm



Fotopunkt 16 - Tjæreborg Syd - sti ved Peder Hedes Vej



Fotopunktet er placeret ved stien, som afgrænser boligområdet ved Peder Hedes Vej.

Afstanden til de planlagte møller er ca. 1 km.



Eksisterende forhold (panorama)



Visualisering (panorama)

Eksisterende forhold (venstre side) - betragtningsafstand 38 cm

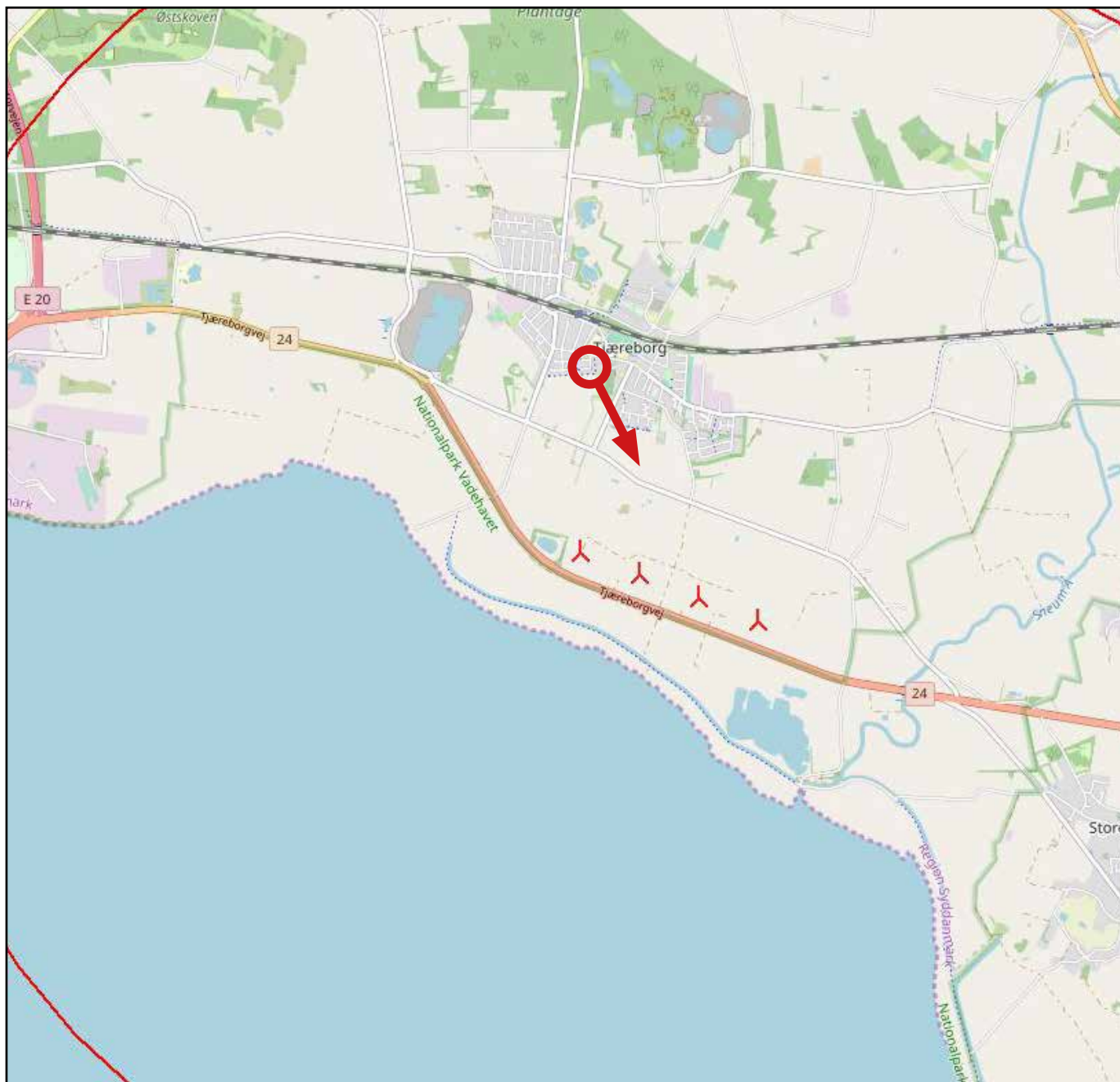








Fotopunkt 17 - Tjæreborg by - Sønderled



Fotopunktet er placeret på vejen Sønderled umiddelbart vest for kirken.

Afstanden til de planlagte møller er ca. 1,5 km..

Eksisterende forhold (panorama)



Visualisering (panorama)





Eksisterende forhold (højre side) - betragtningsafstand 38 cm

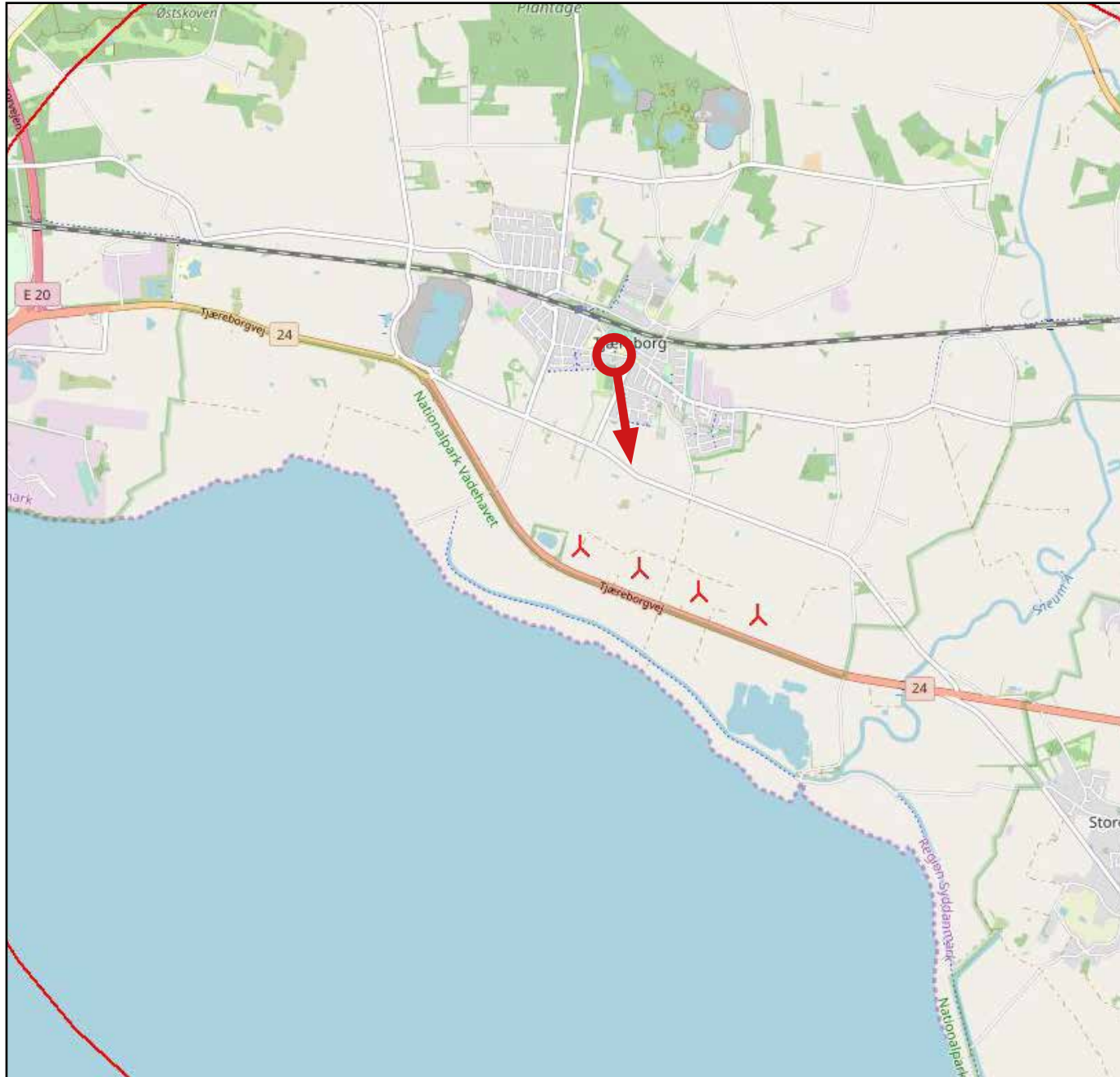




Visualisering (højre side) - betragtningsafstand 38 cm



Fotopunkt 18 - Tjæreborg - Torvet ved kirken



Fotopunktet er placeret på torvet ved Skolevej nord for Tjæreborg Kirke.

Afstanden til de planlagte møller er ca. 1,5 km.



Eksisterende forhold (panorama)



Visualisering (panorama)

Eksisterende forhold (venstre side) - betragtningsafstand 38 cm



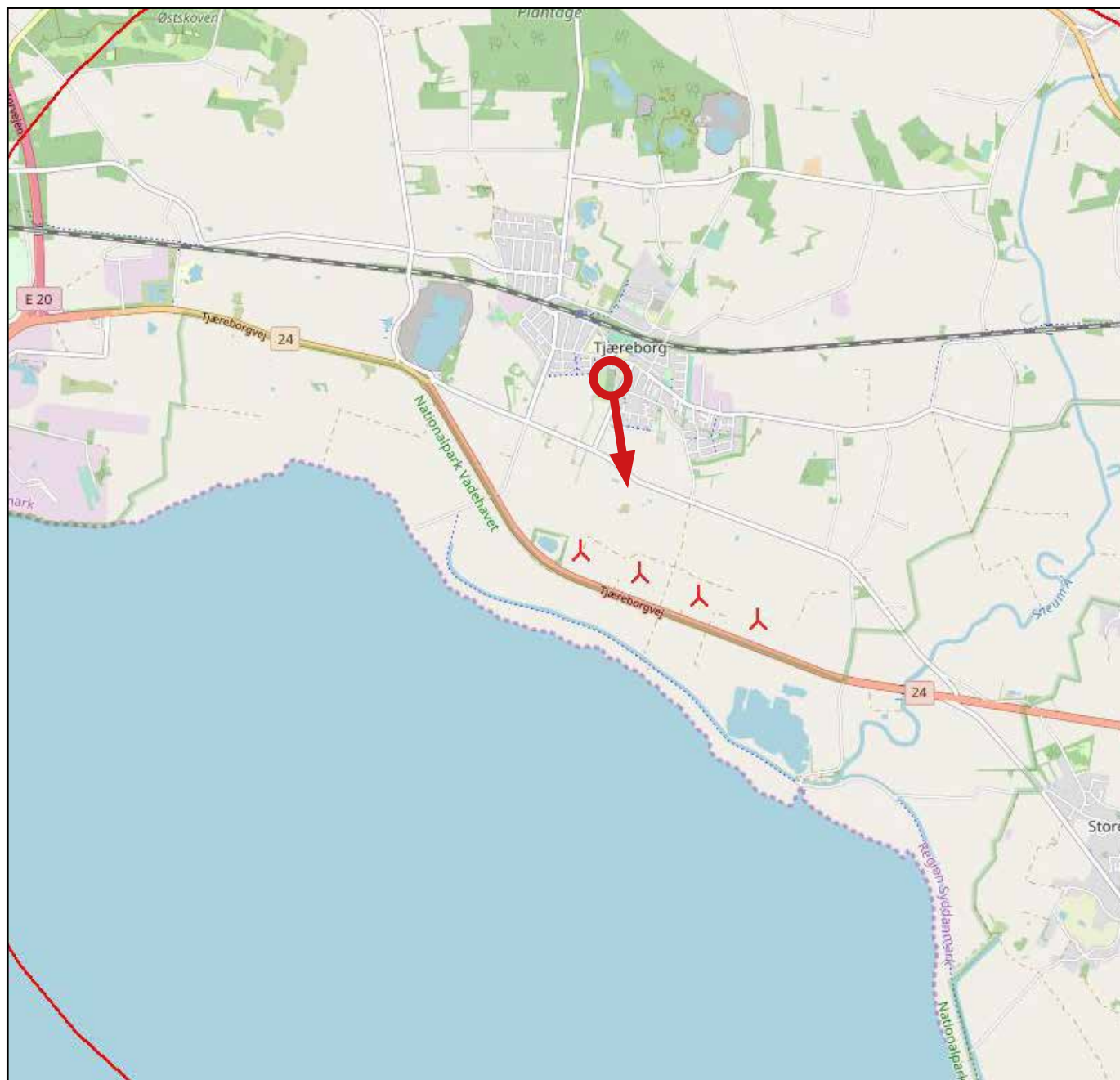
Eksisterende forhold (højre side) - betragtningsafstand 38 cm







Fotopunkt 19 - Tjæreborg Kirke - tæt ved indgangsdøren



Fotopunktet er placeret tæt ved indgangsdøren til Tjæreborg Kirke, der vender mod syd i retning mod mølleormådet.

Afstanden til de planlagte møller er ca. 1,4 km.



Eksisterende forhold (panorama)



Visualisering (panorama)



Eksisterende forhold (højre side) - betragtningsafstand 38 cm

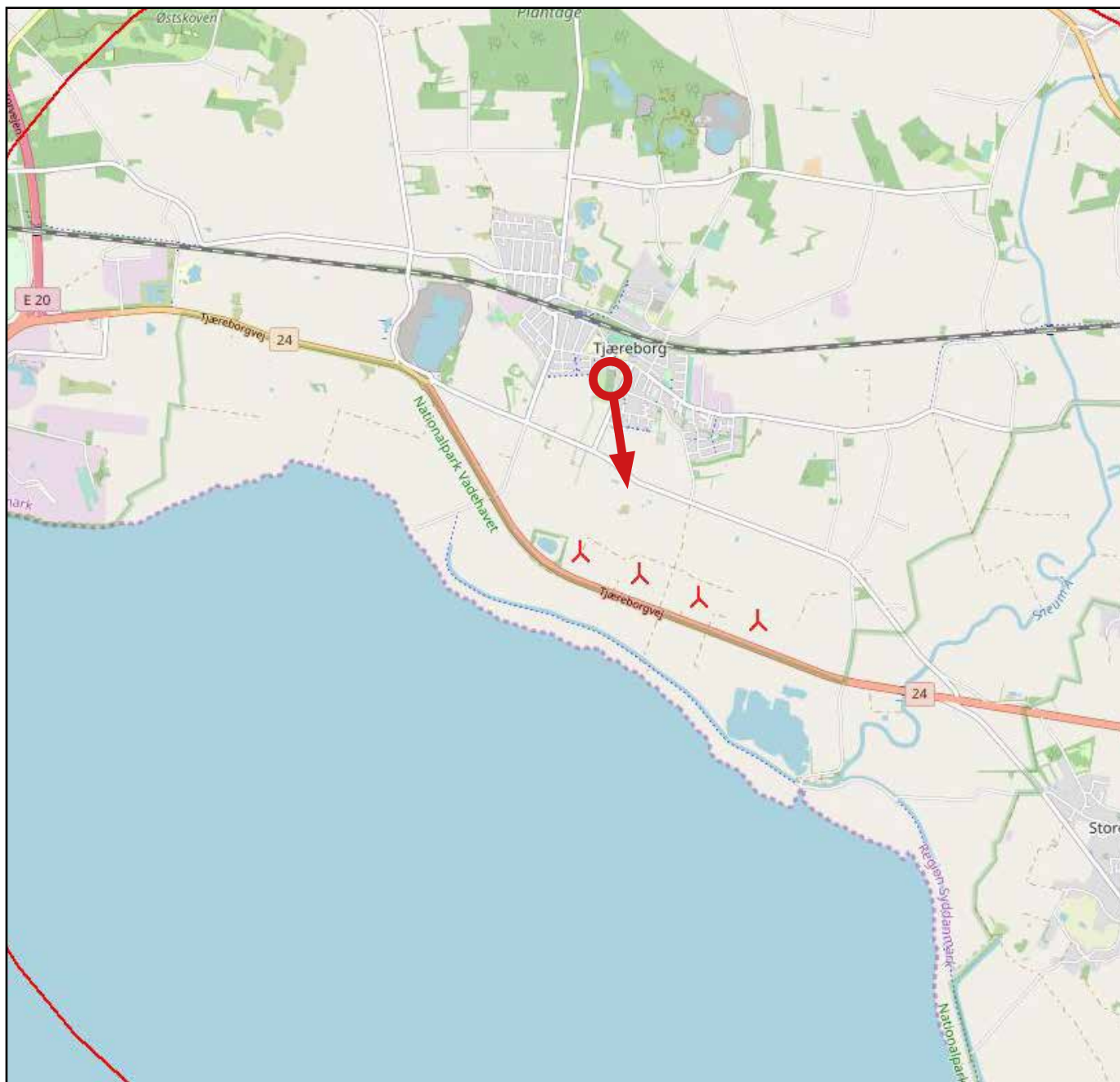




Visualisering (højre side) - betragtningsafstand 38 cm



Fotopunkt 20 - Tjæreborg Kirkegård - Sydlig del



Fotopunktet er placeret på den sydlige del af kirkegården ved Tjæreborg Kirke.

Afstanden til de planlagte møller er ca. 1,3 km.



Eksisterende forhold (panorama)



Visualisering (panorama)

Eksisterende forhold (venstre side) - betragtningsafstand 38 cm




Eksisterende forhold (højre side) - betragtningsafstand 38 cm



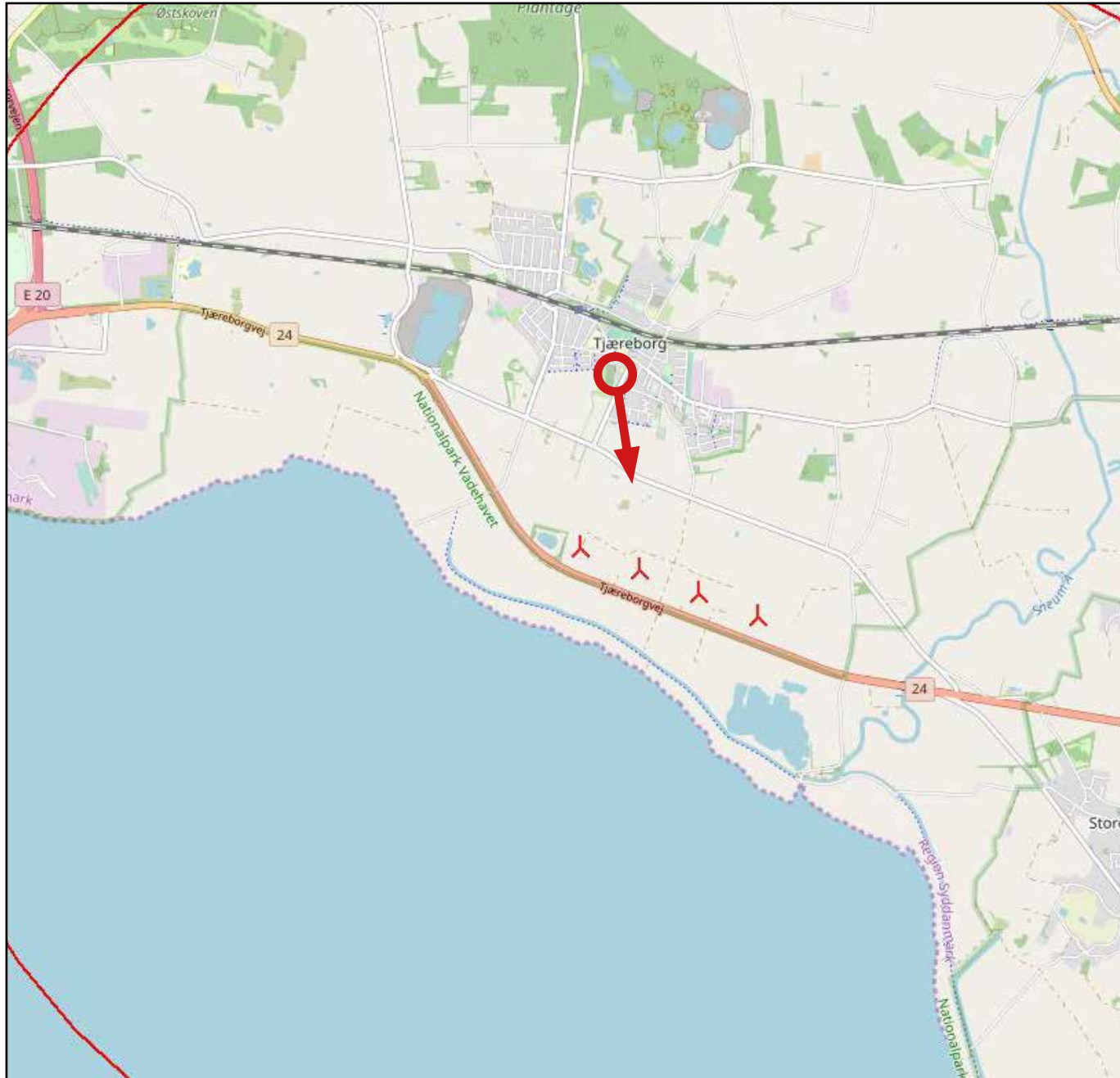
Visualisering (venstre side) - betragtningsafstand 38 cm



Visualisering (højre side) - betragtningsafstand 38 cm



Fotopunkt 21 - Tjæreborg Kirke - ved P-pladsen



Fotopunktet er placeret på P-pladsen øst for Tjæreborg Kirke.

Afstanden til de planlagte møller er knap 1,4 km.

Eksisterende forhold (panorama)



Visualisering (panorama)



Eksisterende forhold (venstre side) - betragtningsafstand 38 cm




Eksisterende forhold (højre side) - betragtningsafstand 38 cm

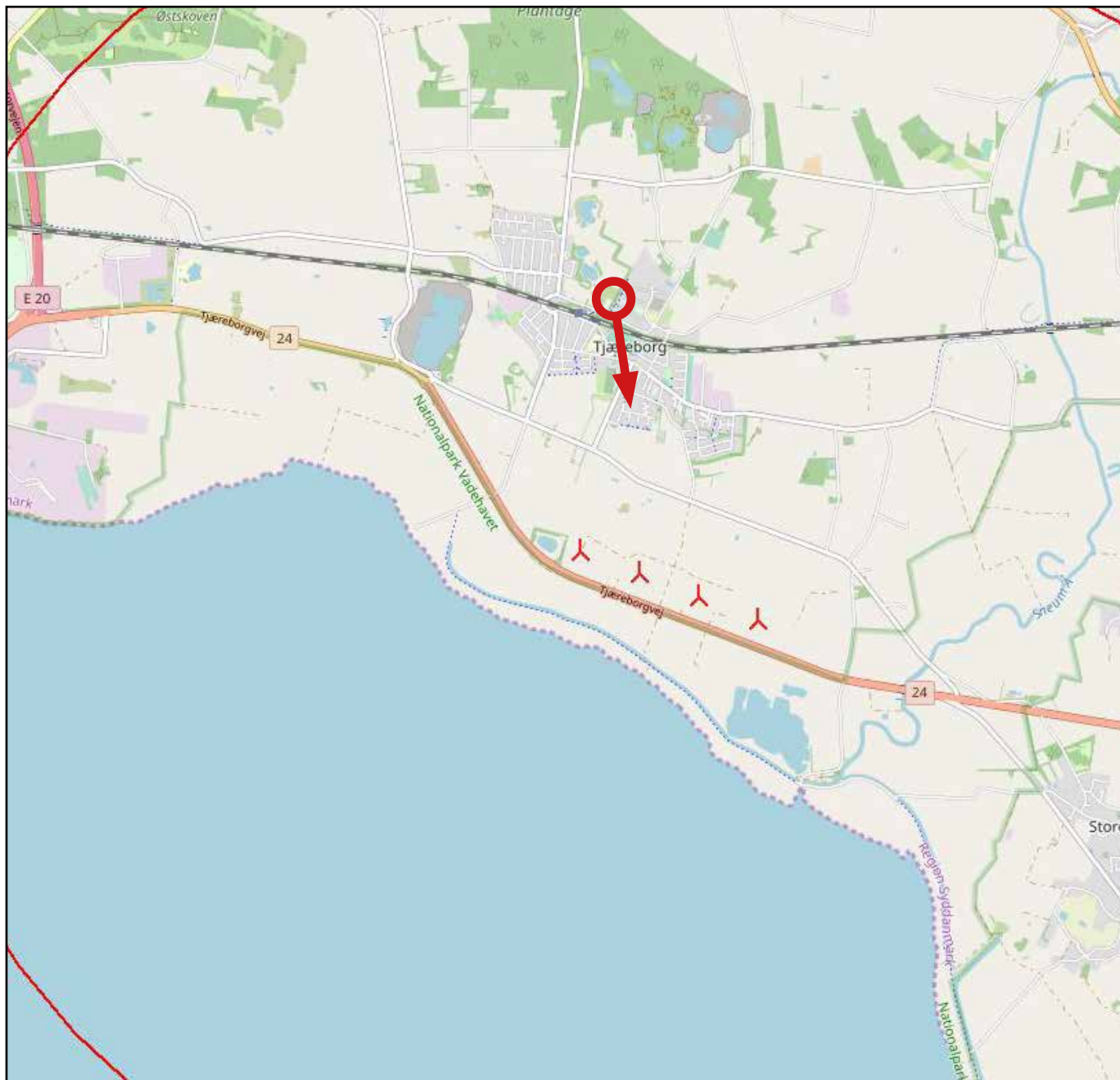




Visualisering (højre side) - betragtningsafstand 38 cm



Fotopunkt 22 - Tjæreborg - sti vest for Ejlif Krogagers Vej



Fotopunktet er placeret på stisystemet vest for Ejlif Krogagers Vej i den nordlige del af Tjæreborg.

Afstanden til de planlagte møller er ca. 2 km.



Eksisterende forhold (panorama)

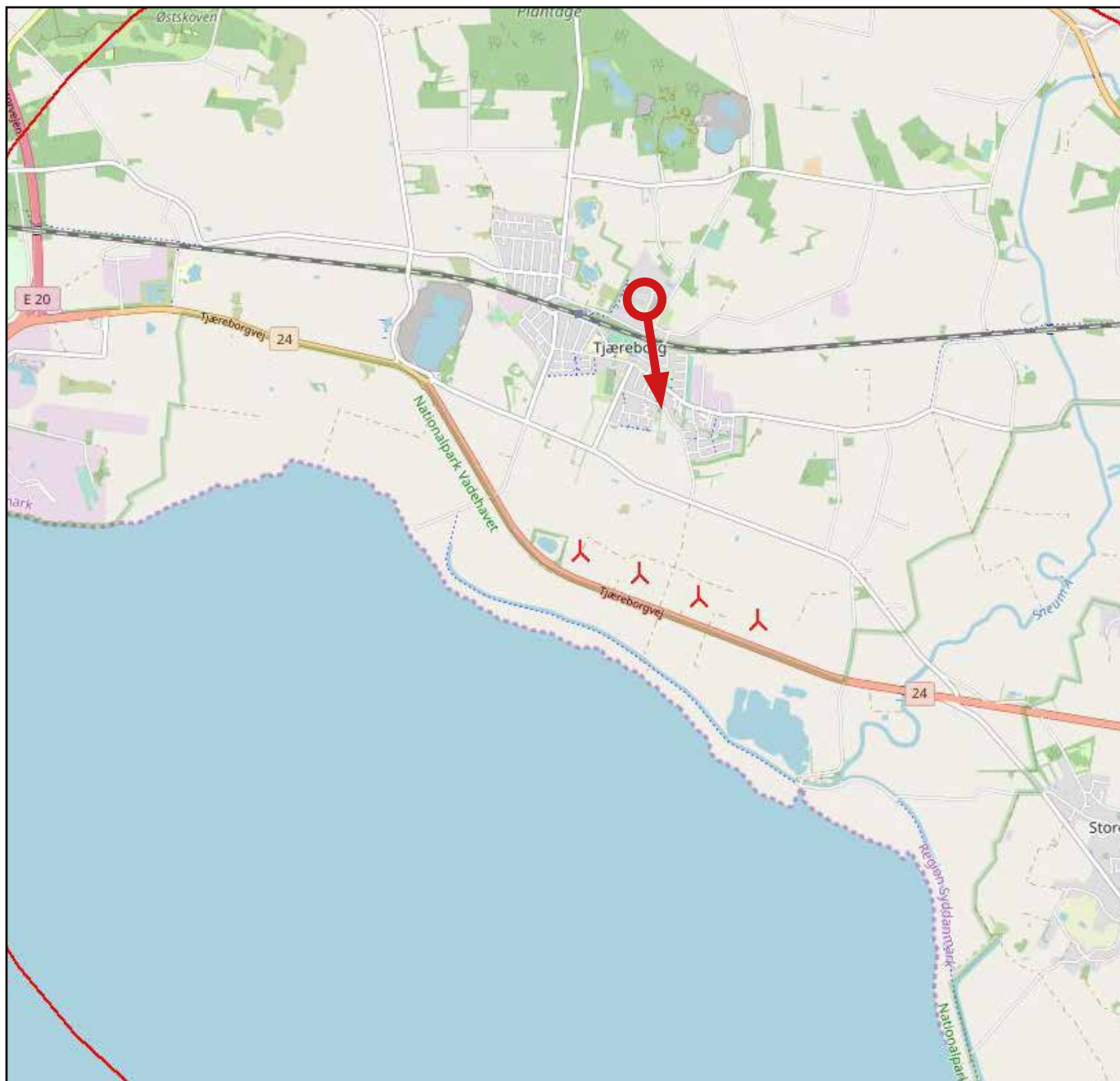


Visualisering (panorama)





Fotopunkt 23 - Tjæreborg - Ejlif Krogagers Vej



Fotopunktet er placeret på Ejlif Krogagers Vej i den nordlige del af Tjæreborg.

Afstanden til de planlagte møller er knap 2 km.

Eksisterende forhold (panorama)



Visualisering (panorama)



Eksisterende forhold (venstre side) - betragtningsafstand 38 cm



Eksisterende forhold (højre side) - betragtningsafstand 38 cm

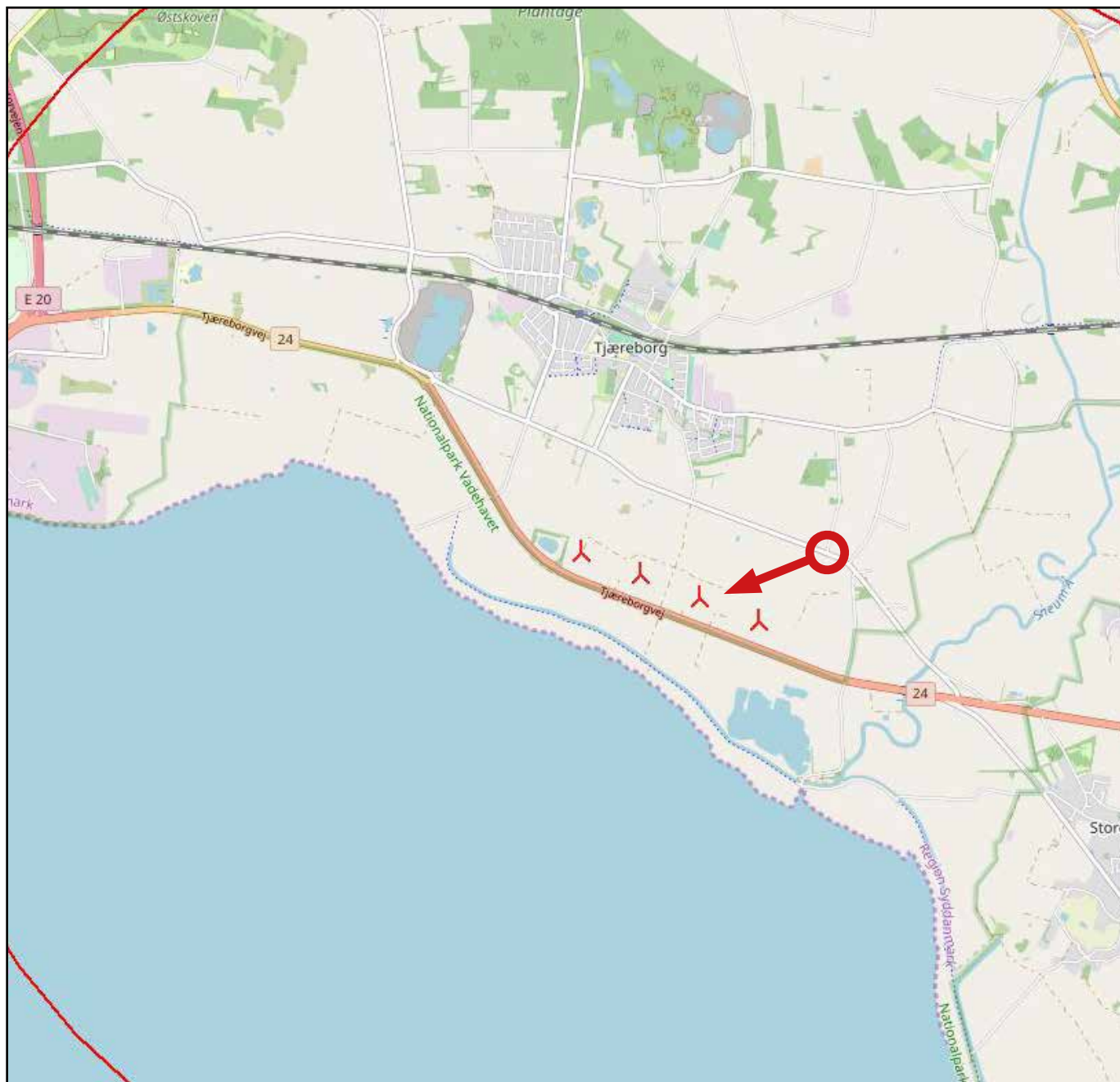




Visualisering (højre side) - betragtningsafstand 38 cm



Fotopunkt 24 - Sønderbyvej ved Karl Jensens Vej - Nabo P



Fotopunktet er placeret på Sønderbyvej ved krydset med Karl Jensens Vej, hvor Nabo P (Sønderbyvej 102) ligger.

Afstanden til de planlagte møller er ca. 800 meter.

Eksisterende forhold (panorama)



Visualisering (panorama)



Eksisterende forhold (venstre side) - betragtningsafstand 38 cm




Eksisterende horhold (højre side) - betragtningsafstand 38 cm



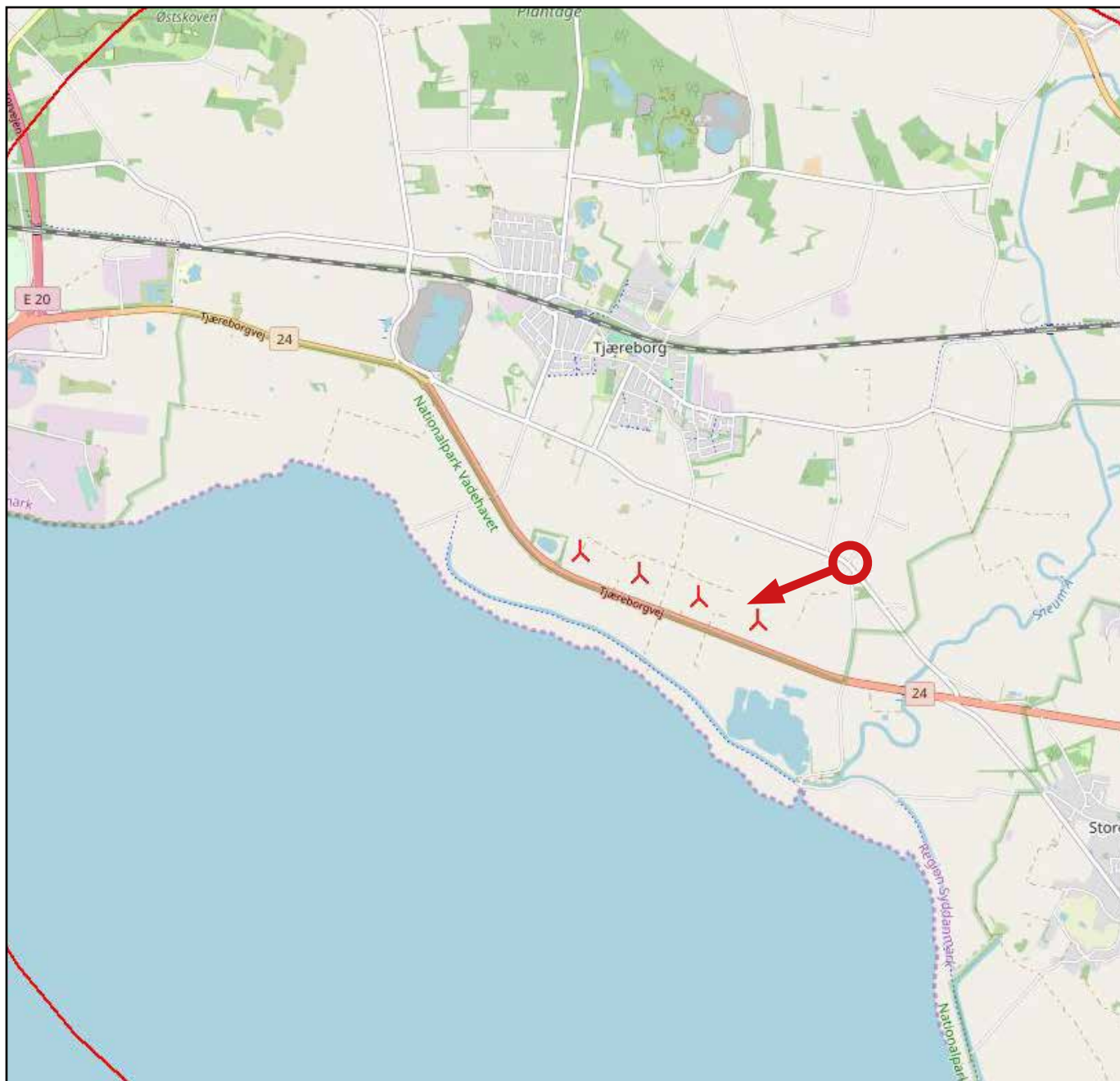
Visualisering (venstre side) - betragtningsafstand 38 cm



Visualisering (højre side) - betragtningsafstand 38 cm



Fotopunkt 25 - Krydset Sønderbyvej / Allerupvej - Nabo S/U/V



Fotopunktet er placeret i krydset Sønderbyvej og Allerupvej tæt ved Allerupvej 1 og 3.

Afstanden til de planlagte møller er ca. 880 meter.

Eksisterende forhold (panorama)



Visualisering (panorama)



Eksisterende forhold (venstre side) - betragtningsafstand 38 cm



Eksisterende horhold (højre side) - betragtningsafstand 38 cm



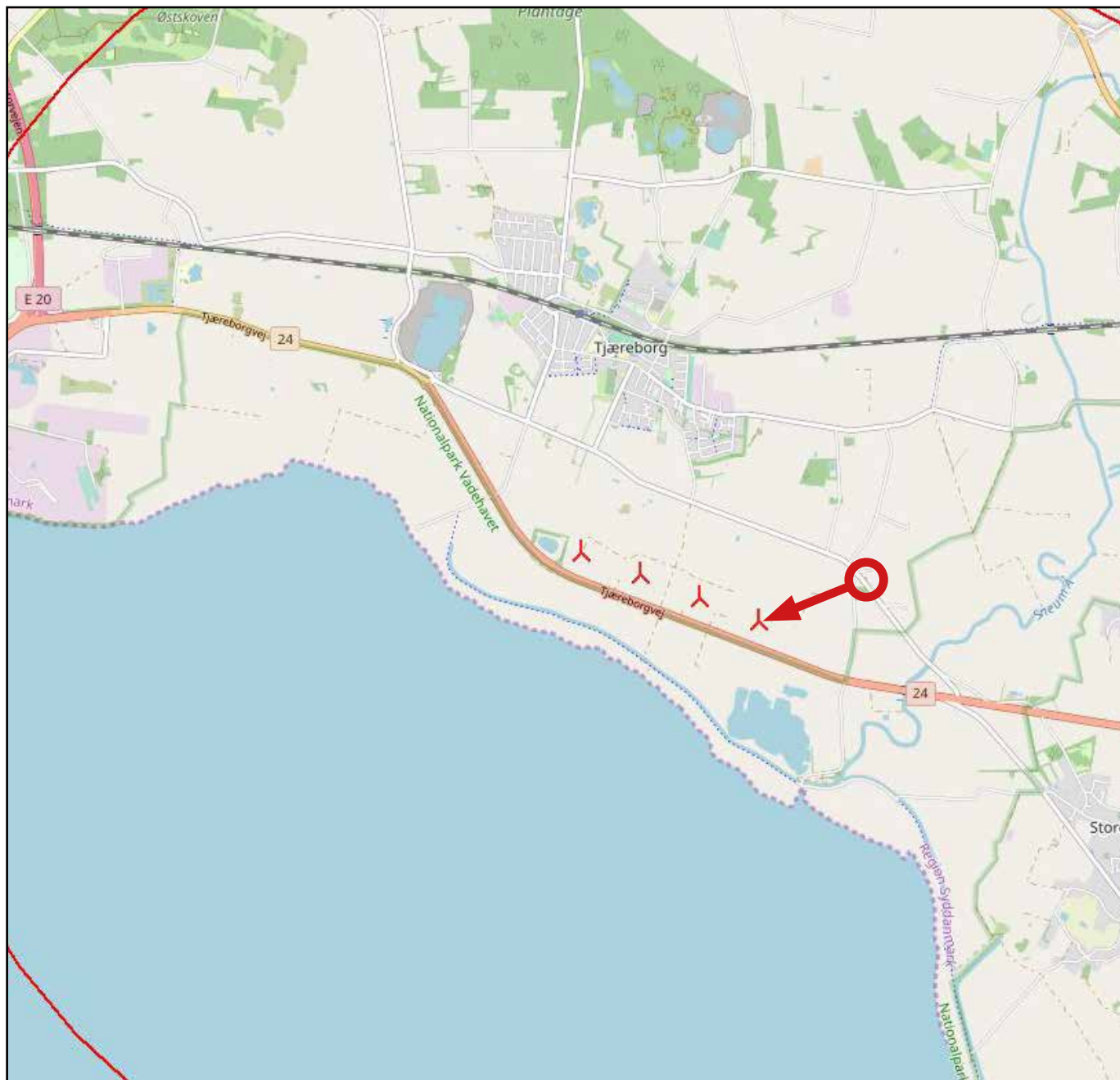
Visualisering (venstre side) - betragtningsafstand 38 cm



Visualisering (højre side) - betragtningsafstand 38 cm



Fotopunkt 26 - Sønderbyvej ved Allerup



Fotopunktet er placeret på Sønderbyvej ved Allerup. I billedet ses masterækken nord for projektområdet, der passerer tæt forbi Allerup.

Afstanden til de planlagte møller er ca. 900 meter.

Eksisterende forhold (panorama)



Visualisering (panorama)



Eksisterende forhold (venstre side) - betragtningsafstand 38 cm



Eksisterende forhold (højre side) - betragtningsafstand 38 cm

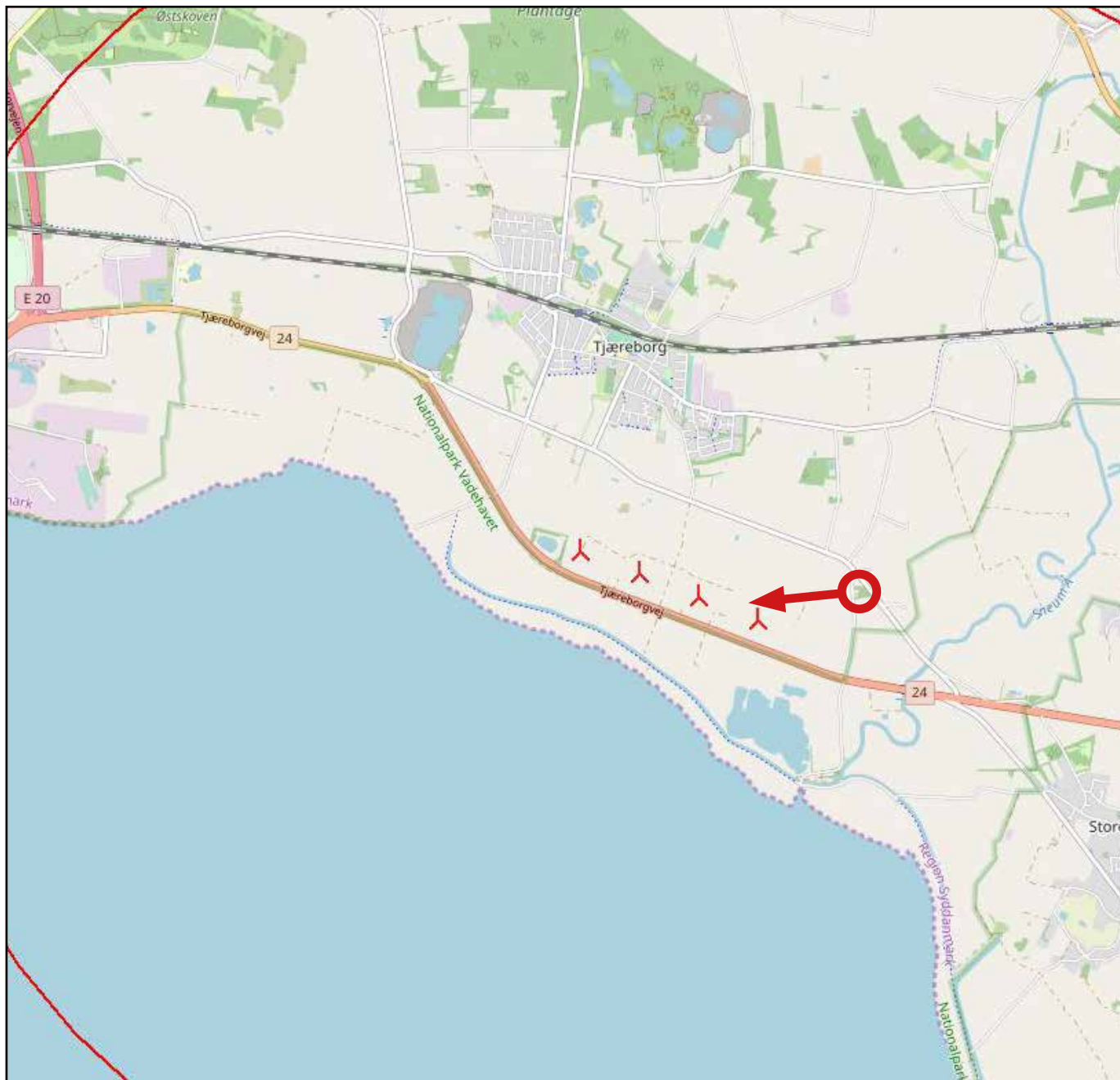




Visualisering (højre side) - betragtningsafstand 38 cm



Fotopunkt 27 - Præstegårdsvej ved Allerup - Nabo Z



Fotopunktet er placeret på Præstegårdsvej ud for nr. 2/4, som er benævnt Nabo Z. Masterækken passerer tæt forbi ejendommen. Afstanden til de planlagte møller er ca. 800 meter.



Eksisterende forhold (panorama)



Visualisering (panorama)

Eksisterende forhold (venstre side) - betragtningsafstand 38 cm



Eksisterende horhold (højre side) - betragtningsafstand 38 cm



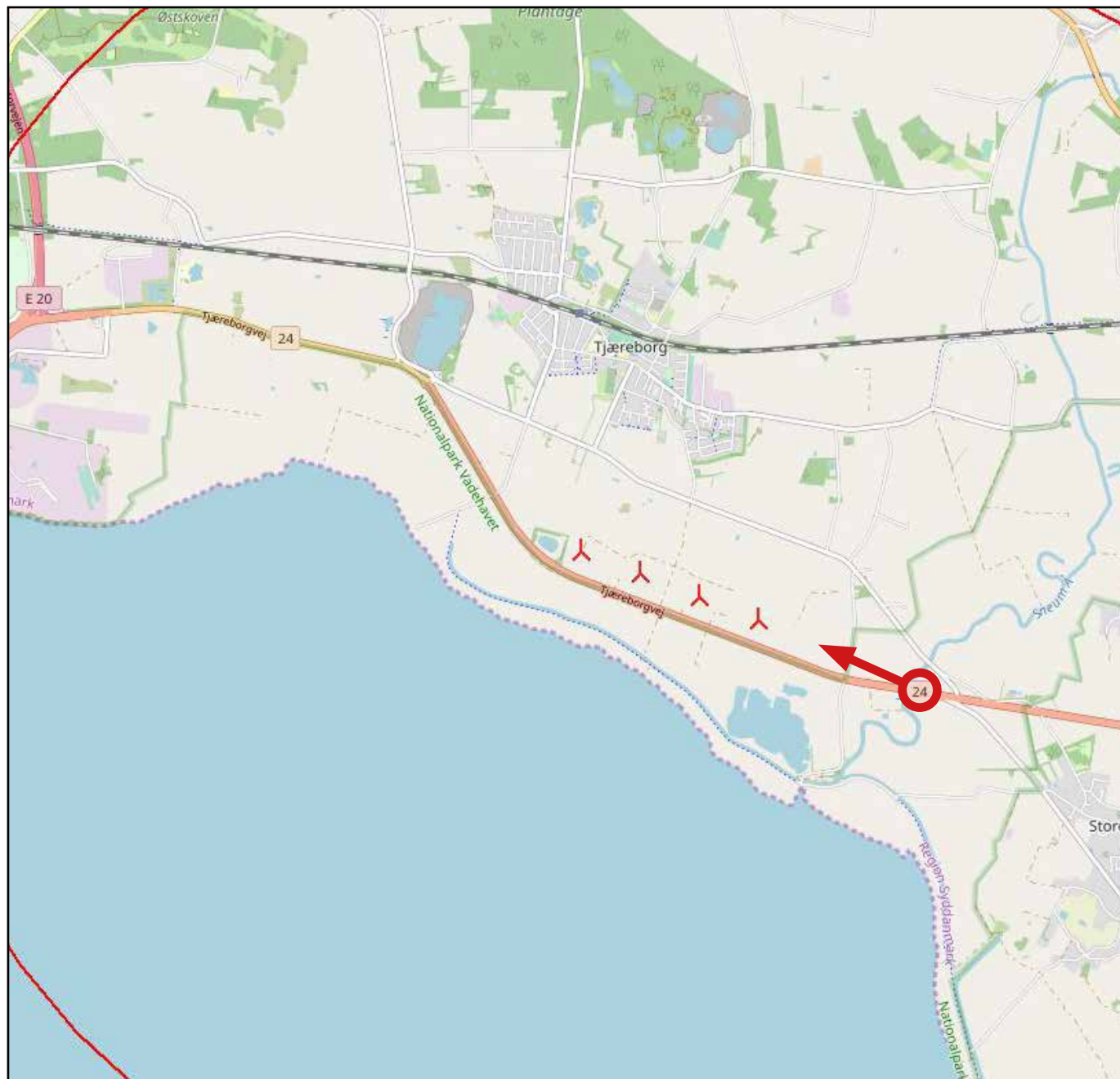
Visualisering (venstre side) - betragtningsafstand 38 cm



Visualisering (højre side) - betragtningsafstand 38 cm



Fotopunkt 28 - Tjæreborgvej ved Sneum Å



Fotopunktet er placeret på Tjæreborgvej mellem trydset med Sønderbyvej og Sneum Å.

Afstanden til de planlagte møller er ca. 1,4 km.

Eksisterende forhold (panorama)



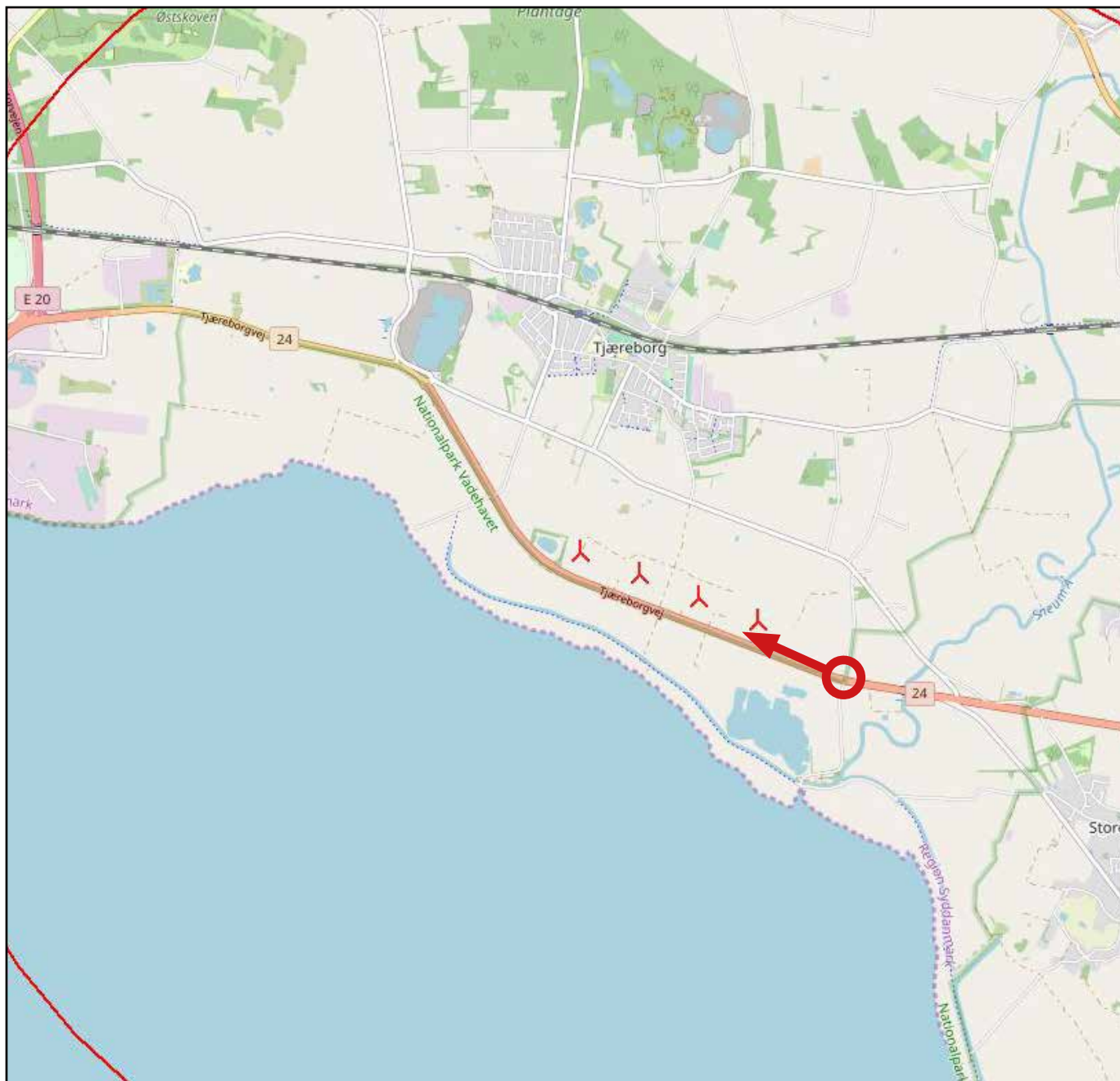
Visualisering (panorama)







Fotopunkt 29 - Tjæreborgvej ved Præstegårdsvej



Fotopunktet er placeret på Tjæreborgvej ved krydset med Præstegårdsvej.

Afstanden til de planlagte møller er ca. 820 meter.

Eksisterende forhold (panorama)



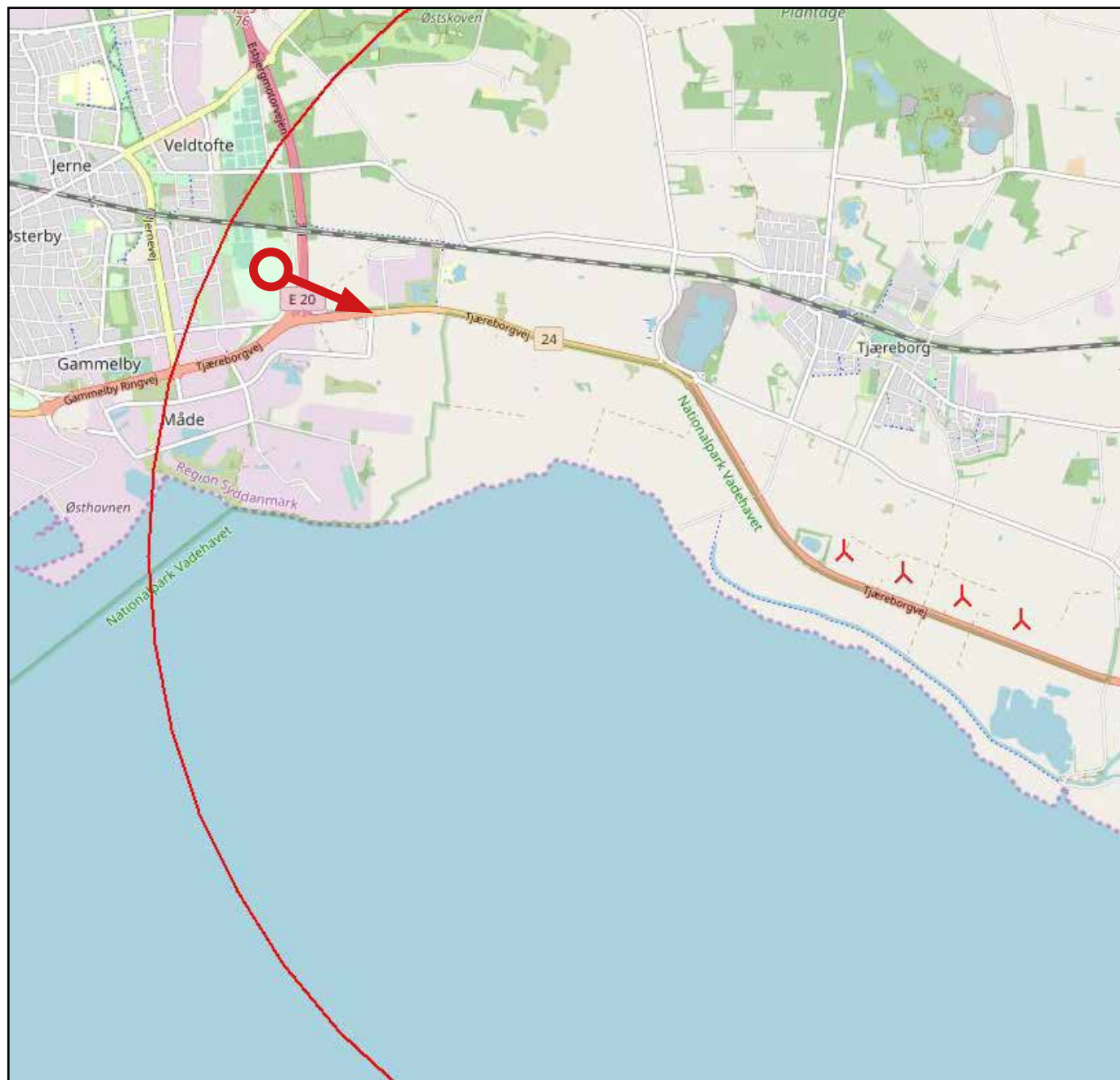
Visualisering (panorama)







Fotopunkt 30 - Esbjerg Øst - Veldbæk



Fotopunktet er placeret i den østlige del af Esbjerg øst for byområdet Veldbæk, på åbne arealer.

Afstanden til de planlagte møller er ca. 5,2 km.

Eksisterende forhold (panorama)



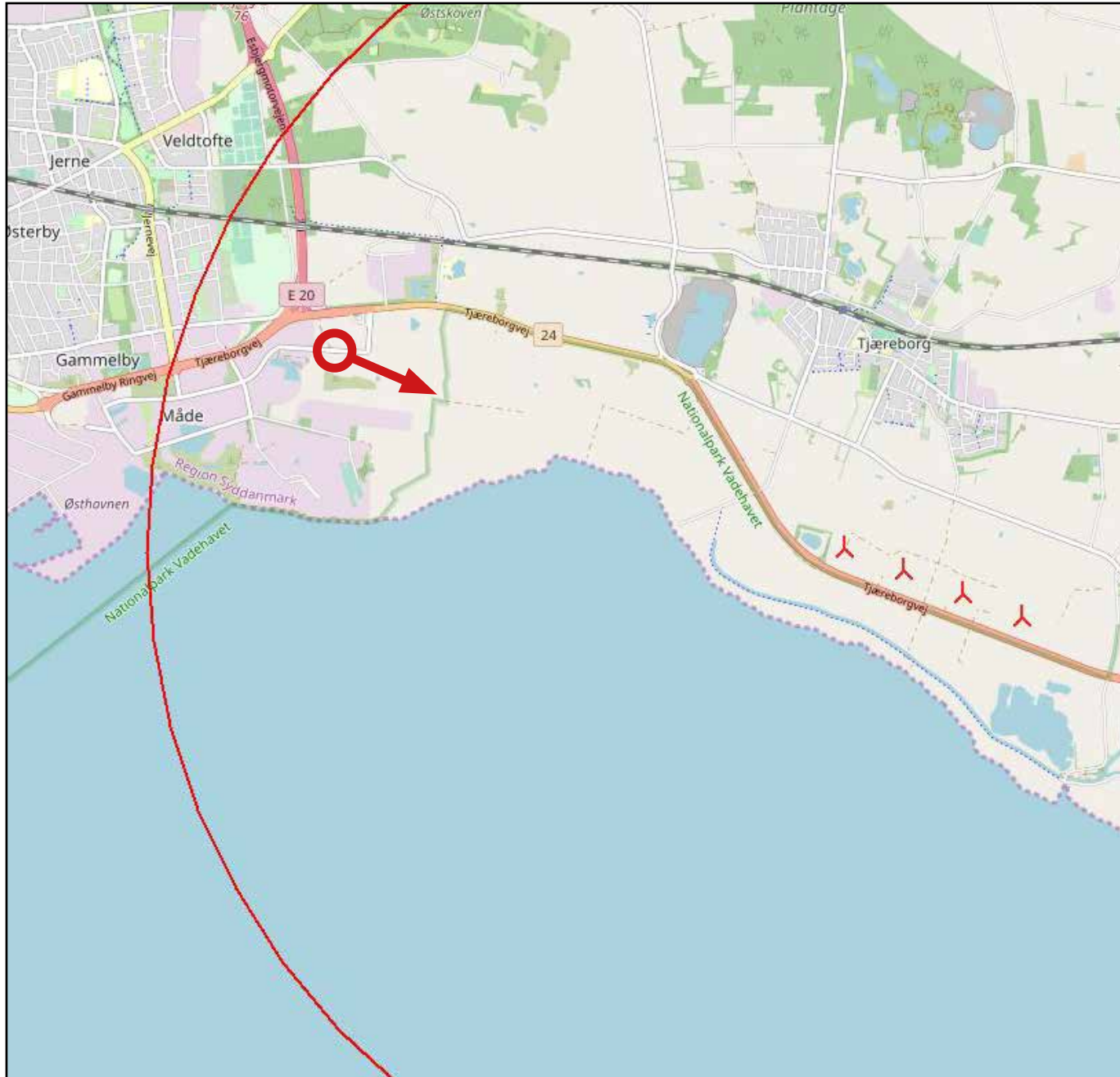
Visualisering (panorama)







Fotopunkt 31 - Måde Industrivej øst for Esbjerg



Fotopunktet er placeret på Måde Industrivej i Måde øst for Esbjerg.

Afstanden til de planlagte møller er ca. 4,3 km.

Eksisterende forhold (panorama)



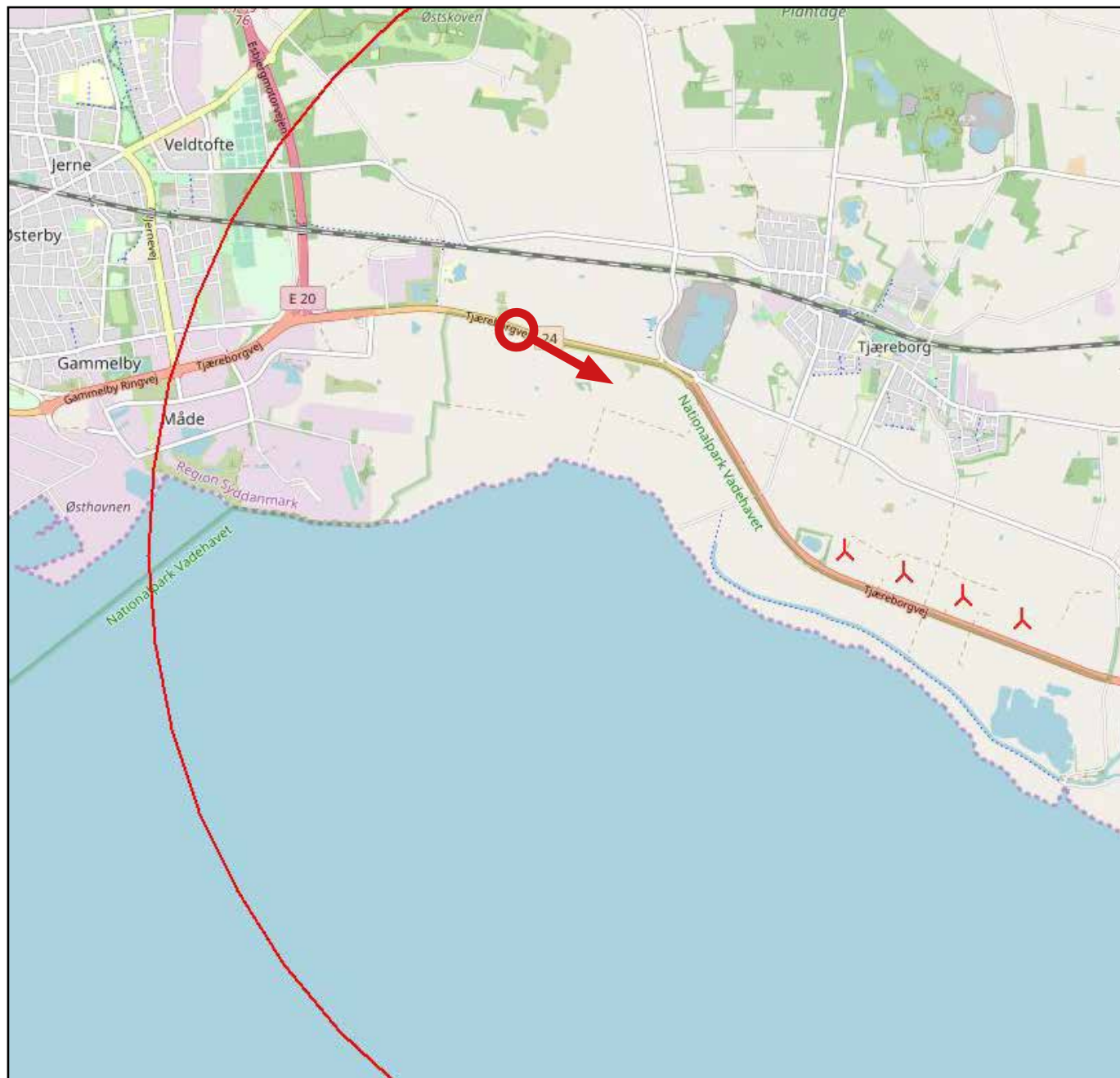
Visualisering (panorama)







Fotopunkt 32 - Tjæreborgvej øst for Esbjerg



Fotopunktet er placeret ved Tjæreborgvej på strækningen mellem Esbjerg og Tjæreborg.

Afstanden til de planlagte møller er ca. 3,2 km.

Eksisterende forhold (panorama)



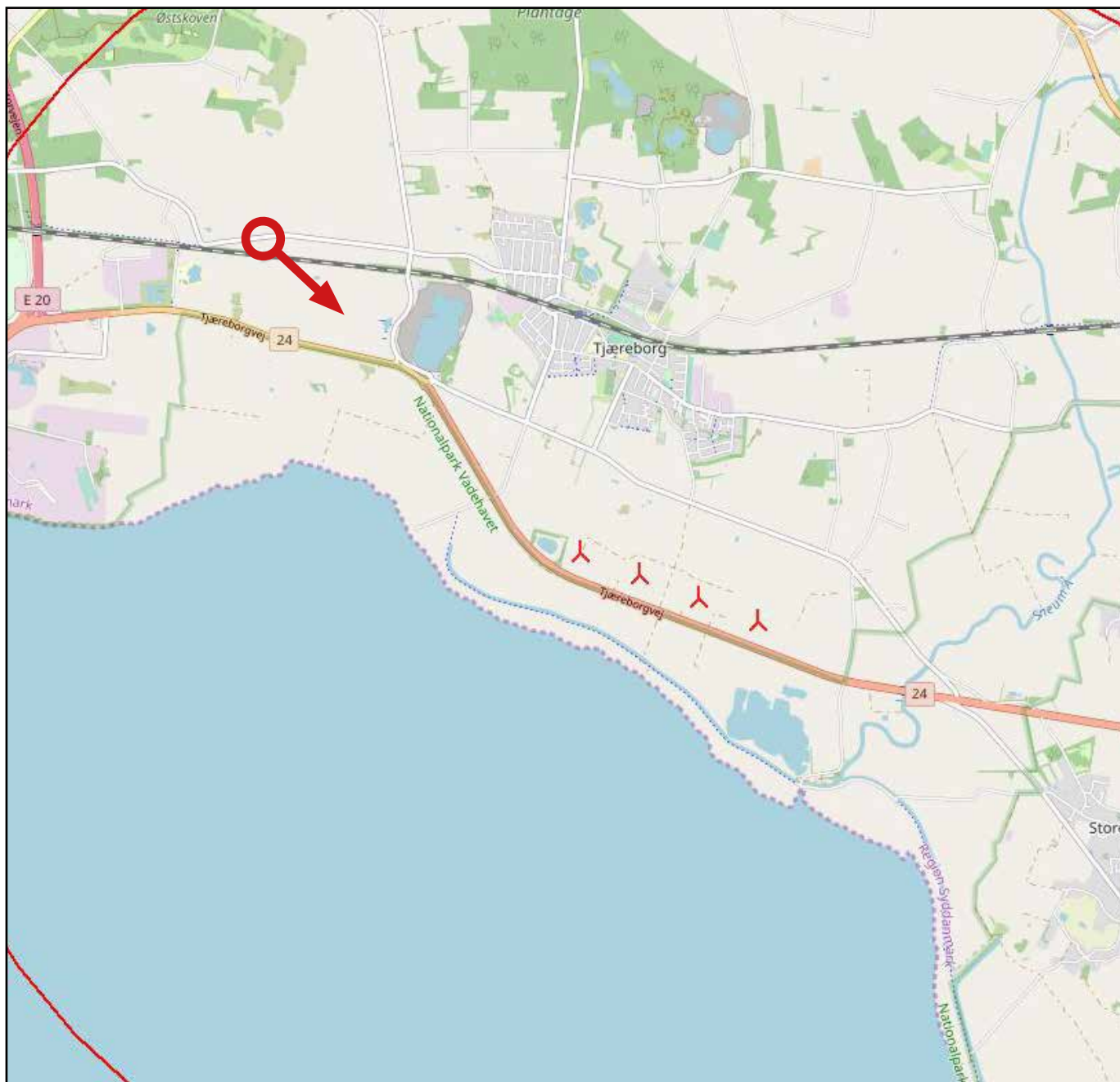
Visualisering (panorama)







Fotopunkt 33 - Novrupvej sydøst for Novrup



Fotopunktet er placeret på Novrupvej sydøst for Novrup.

Afstanden til de planlagte møller er ca. 3,6 km.



Eksisterende forhold (panorama)

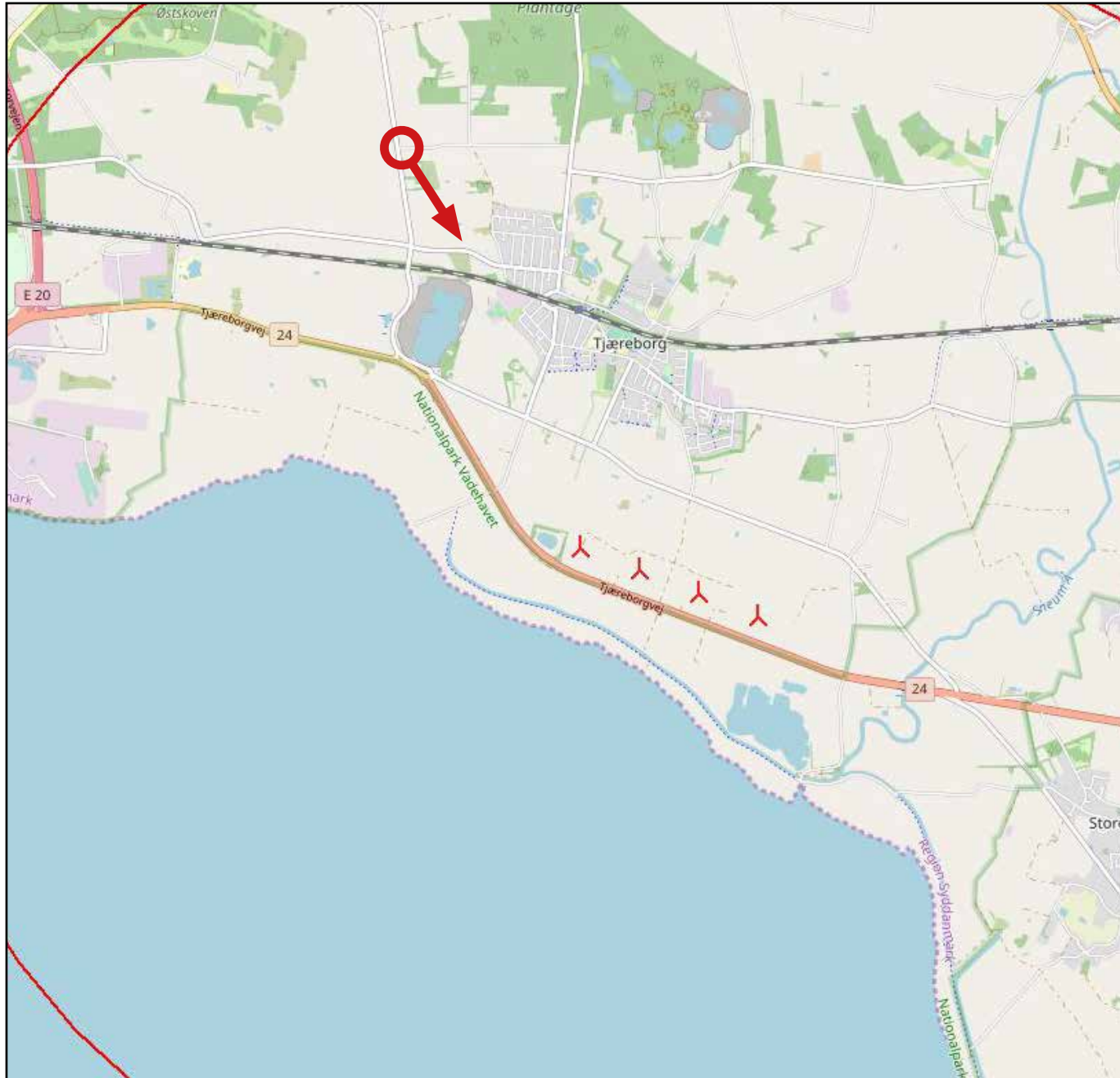


Visualisering (panorama)





Fotopunkt 34 - Krogsgårdsvej ved Lindingvadvej



Fotopunktet er placeret på Krogsgårdsvej umiddelbart nord for krydset med Lindingvadvej i området Krogsgårds Mark.

Afstanden til de planlagte møller er ca. 3,5 km.

Eksisterende forhold (panorama)



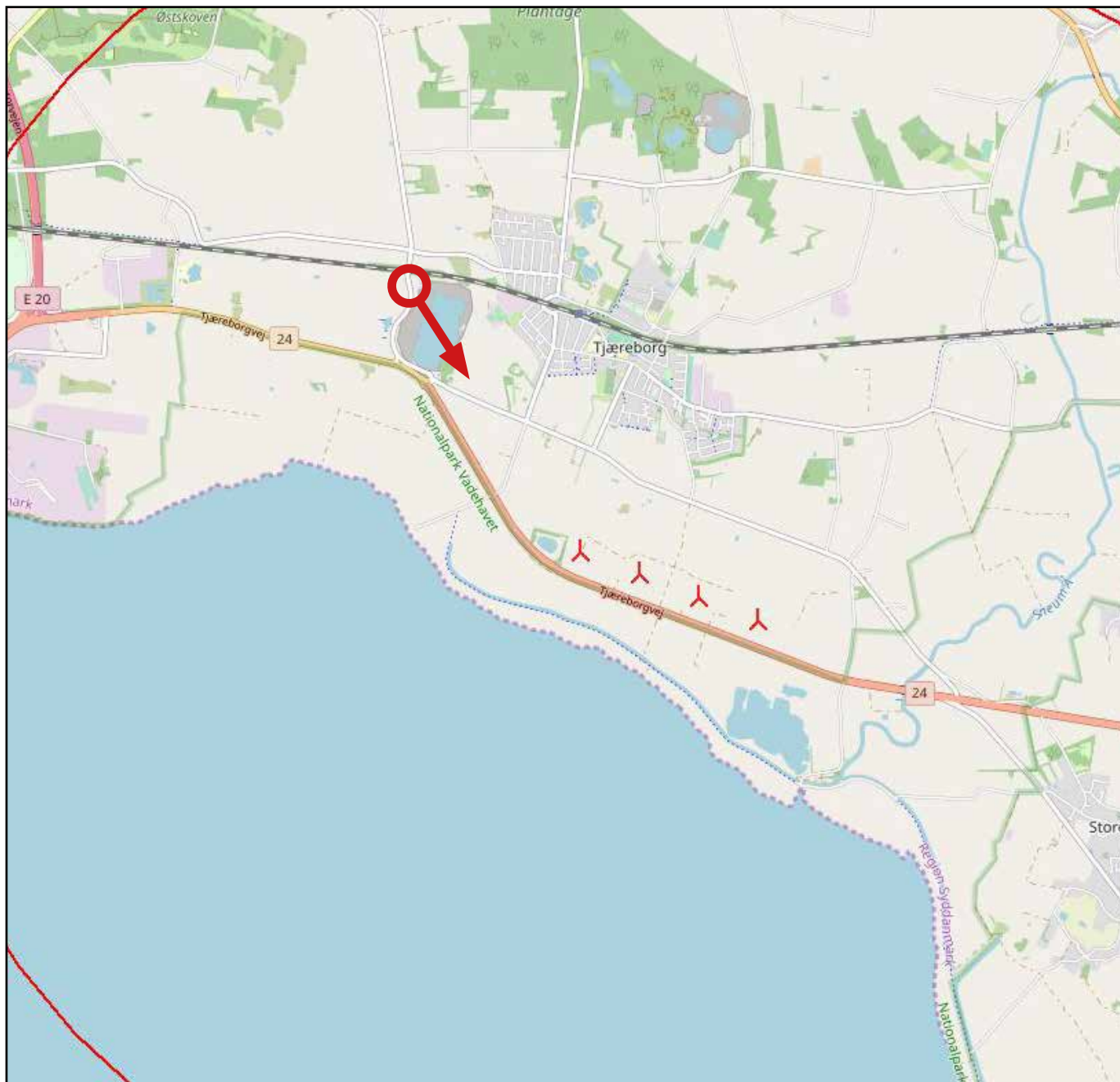
Visualisering (panorama)







Fotopunkt 35 - Krogsgårdsvej på broen over jernbanen



Fotopunktet er placeret på Krogsgårdsvej på broen over jernbanen.

Afstanden til de planlagte møller er ca. 2,6 km.

Eksisterende forhold (panorama)



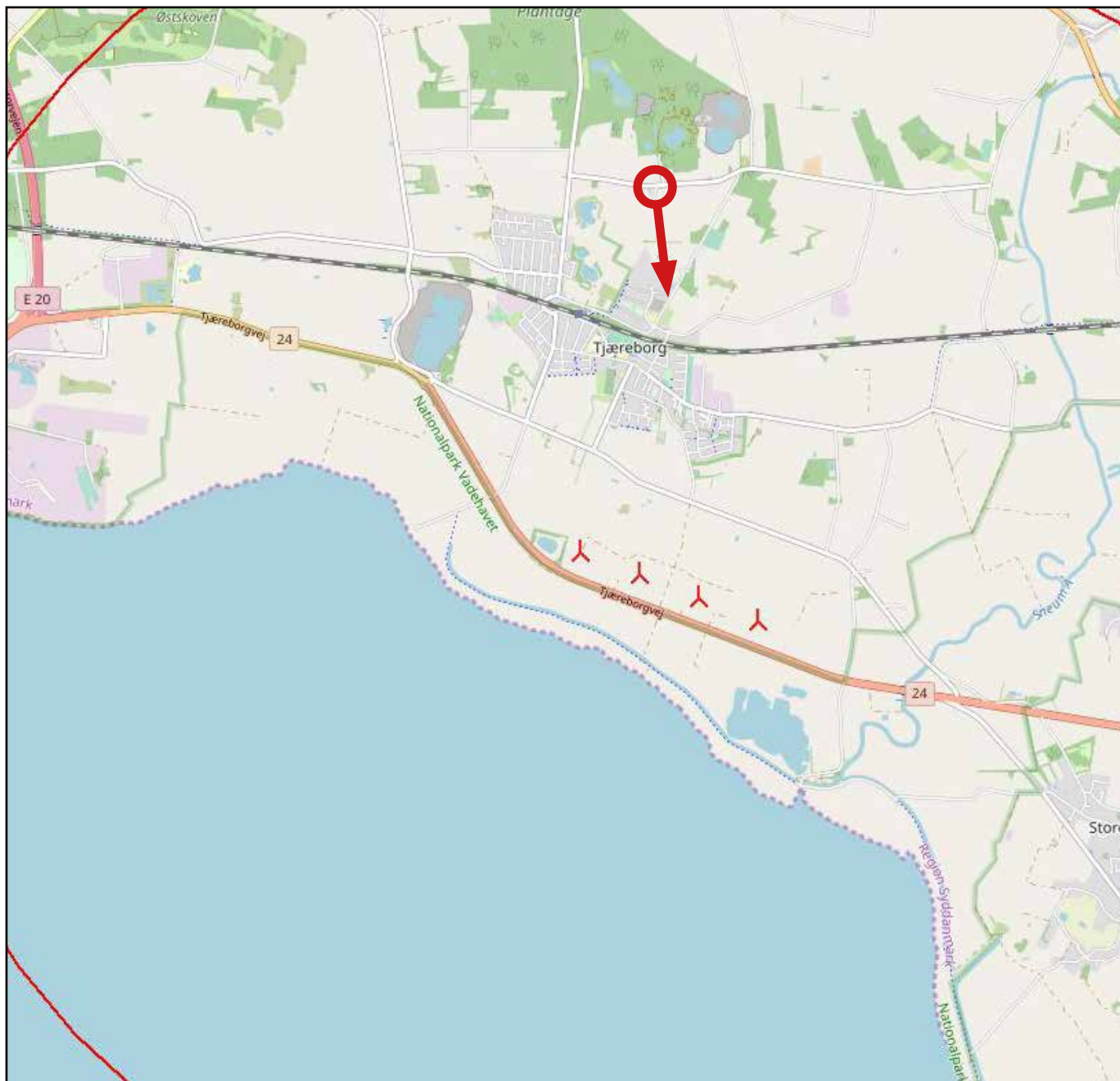
Visualisering (panorama)







Fotopunkt 36 - Tradsborgvej nord for Tjæreborg



Fotopunktet er placeret på den vestlige del af Tradsborgvej nord for Tjæreborg.

Afstanden til de planlagte møller er ca. 2,9 km.

Eksisterende forhold (panorama)



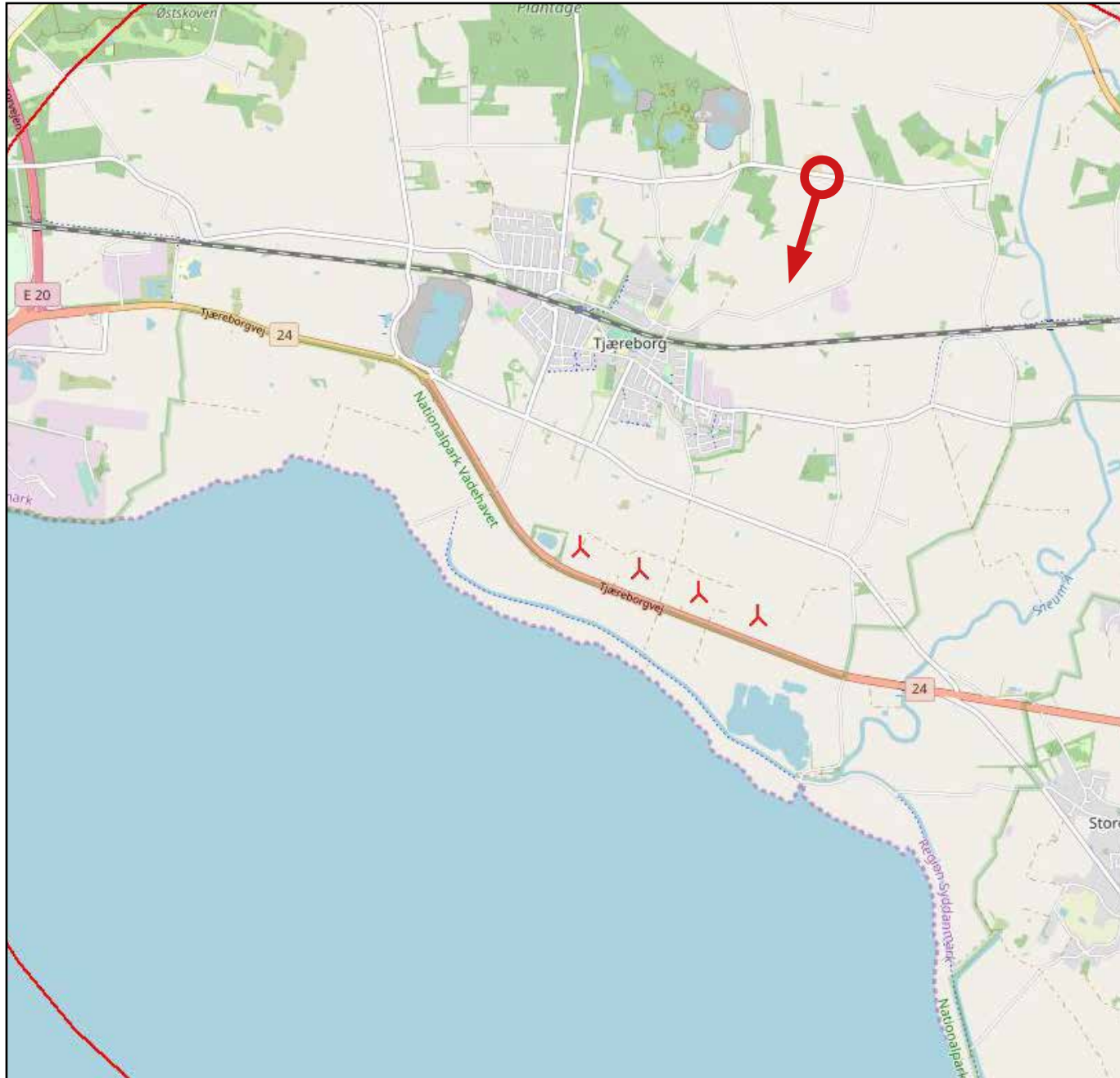
Visualisering (panorama)







Fotopunkt 37 - Tradsborgvej nord for Tjæreborg



Fotopunktet er placeret på den midterste del af Tradsborgvej nord for Tjæreborg.

Afstanden til de planlagte møller er ca. 3,4 km.

Eksisterende forhold (panorama)



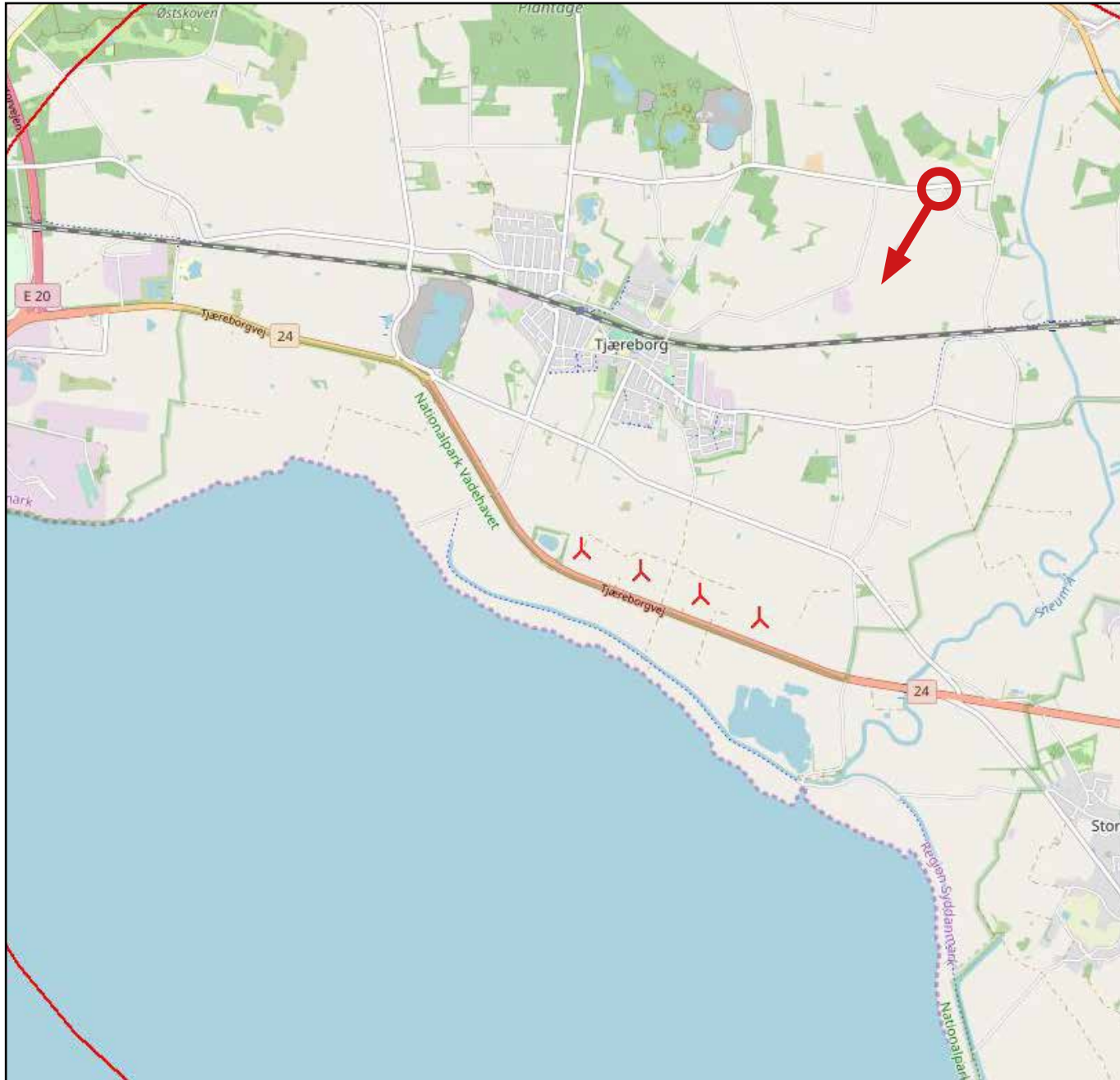
Visualisering (panorama)







Fotopunkt 38 - Tradsborgvej nord for Tjæreborg



Fotopunktet er placeret på den østligste del af Tradsborgvej nord for Tjæreborg.

Afstanden til de planlagte møller er ca. 3,6 km.

Eksisterende forhold (panorama)



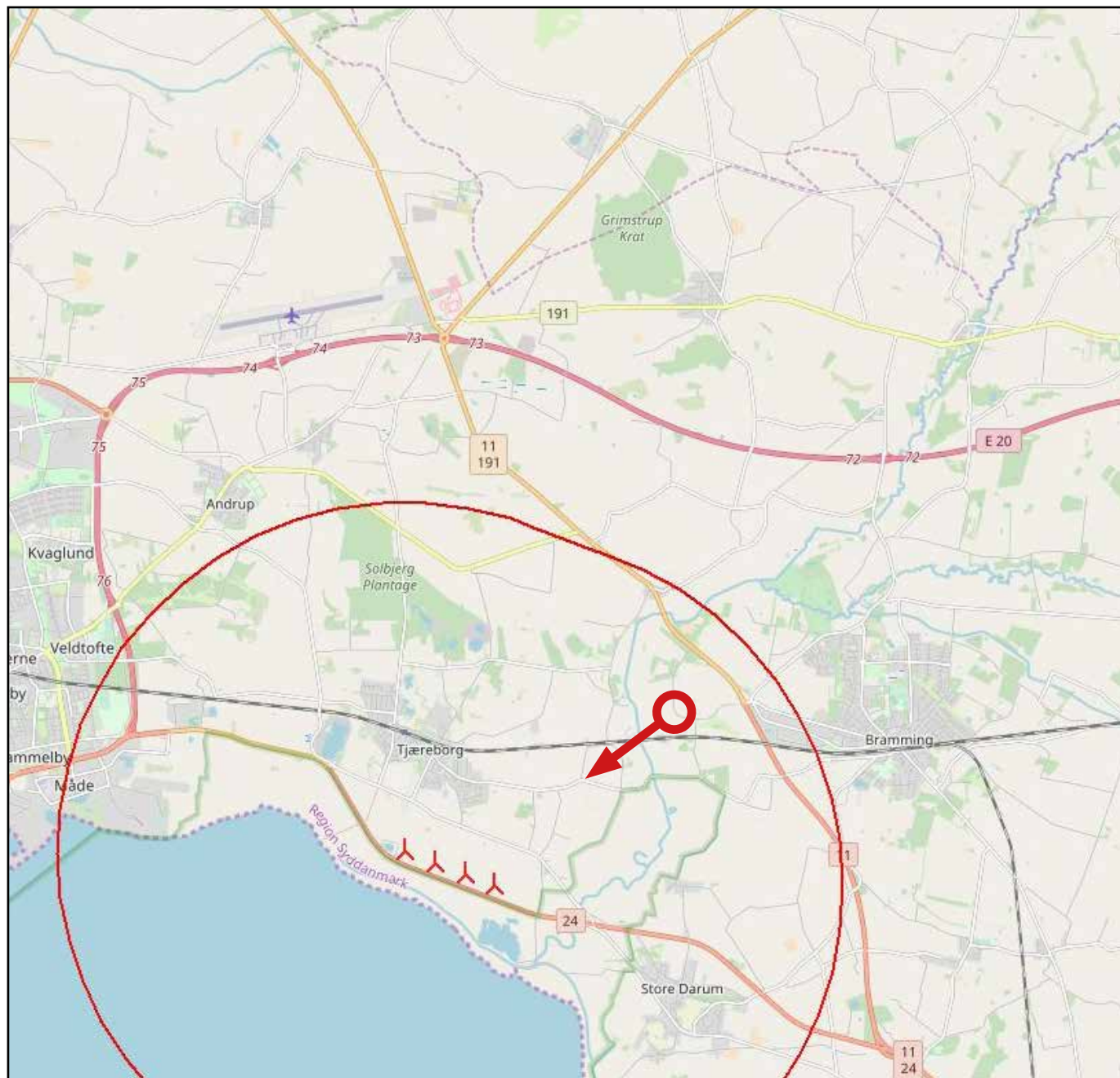
Visualisering (panorama)







Fotopunkt 39 - Tømmerbyvej syd for Tømmerby



Fotopunktet er placeret på Tømmerbyvej syd for Tømmerby.

Afstanden til de planlagte møller er ca. 4 km

Eksisterende forhold (panorama)



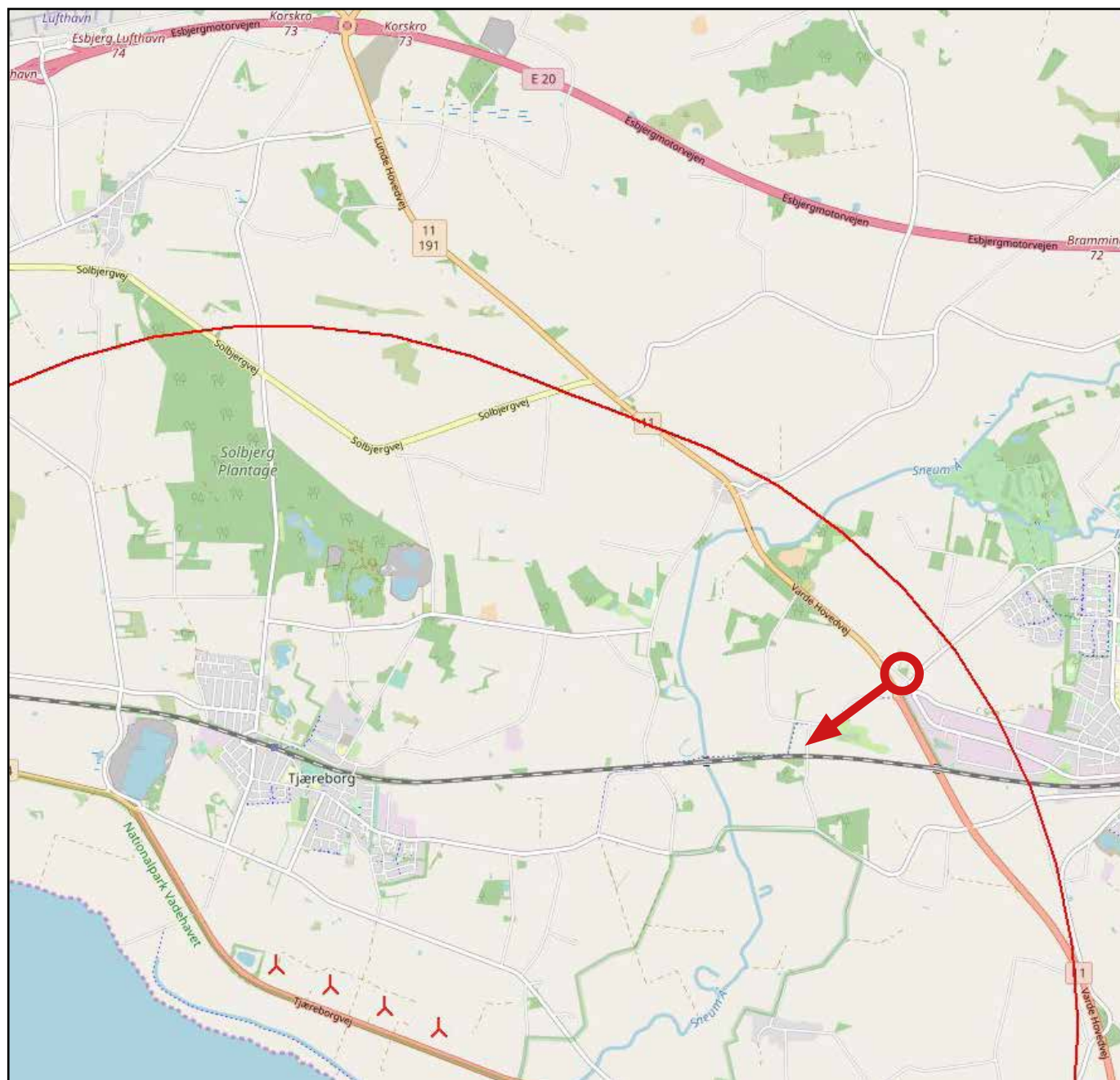
Visualisering (panorama)







Fotopunkt 40 - Kirkebrovej vest for Bramming



Fotopunktet er placeret på Kirkebrovej vest for Bramming.

Afstanden til de planlagte møller er ca. 5 km.

Eksisterende forhold (panorama)



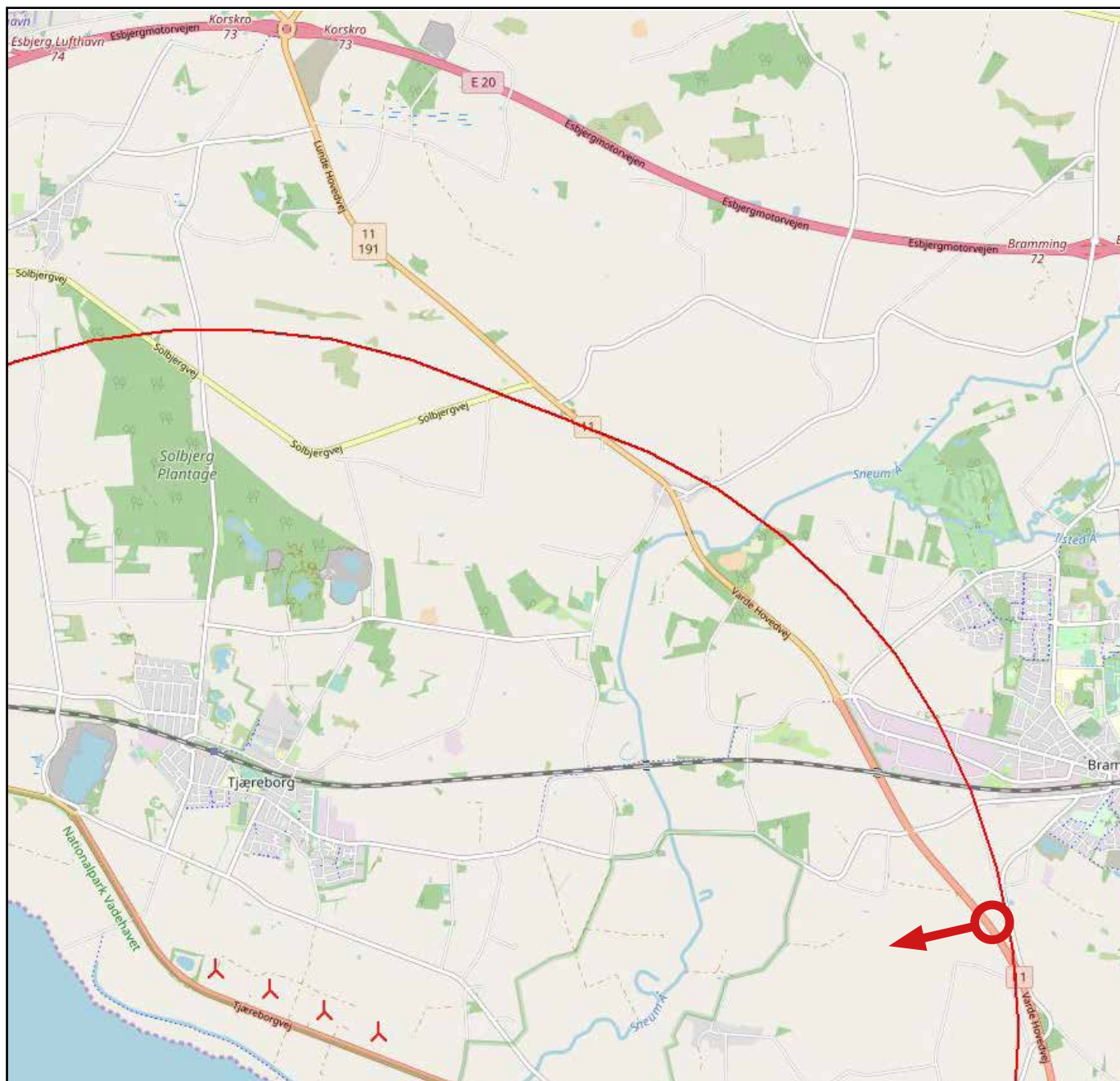
Visualisering (panorama)







Fotopunkt 41 - Varde Hovedvej syd for Bramming



Fotopunktet er placeret på Varde Hovedvej syd for Bramming.

Afstanden til de planlagte møller er ca. 5,3 km.

Eksisterende forhold (panorama)



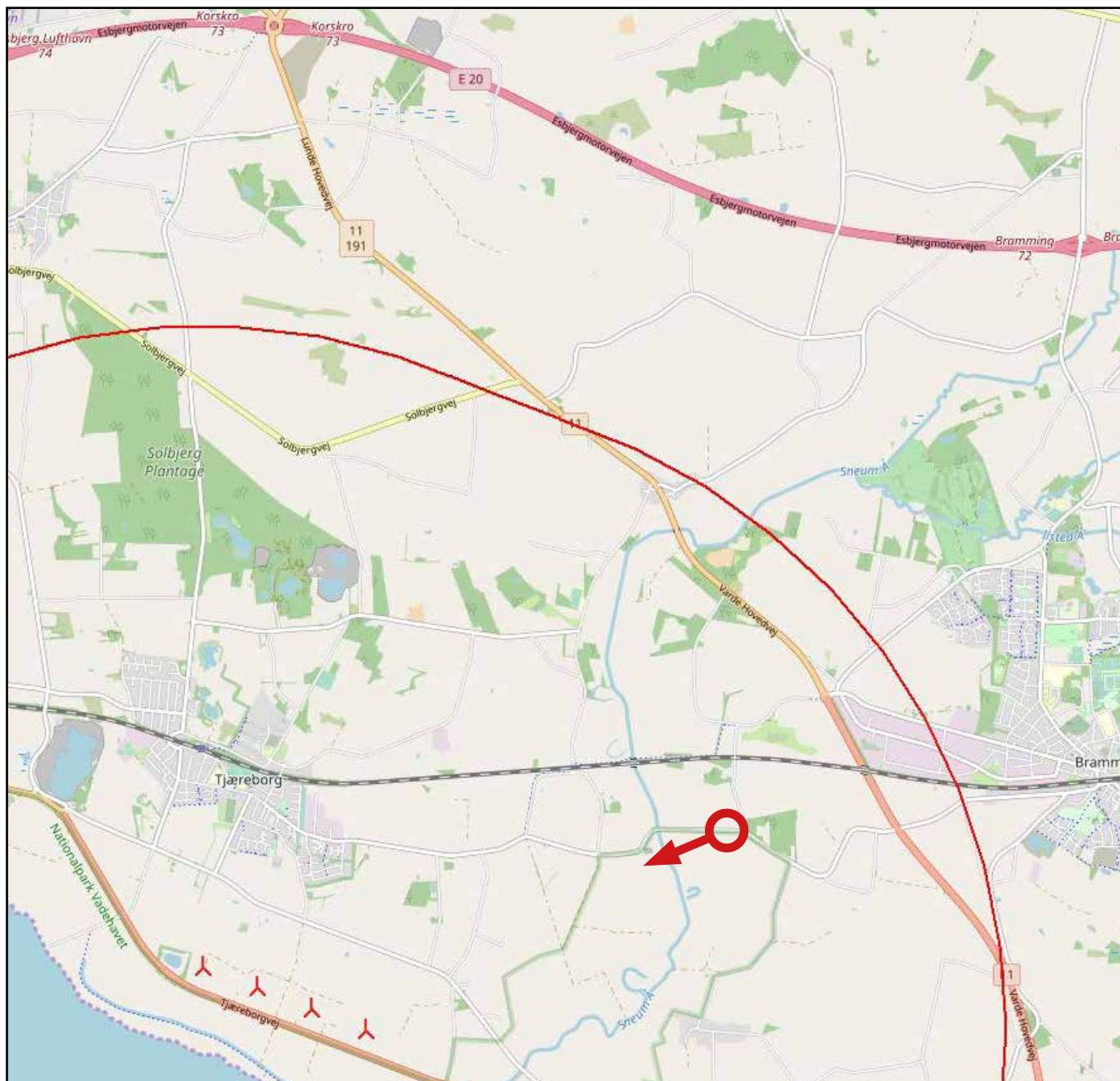
Visualisering (panorama)







Fotopunkt 42 - Darumvej øst for Sneum Kirke



Fotopunktet er placeret på Darumvej øst for Sneum Kirke.

Afstanden til de planlagte møller er ca. 3,6 km.

Eksisterende forhold (panorama)



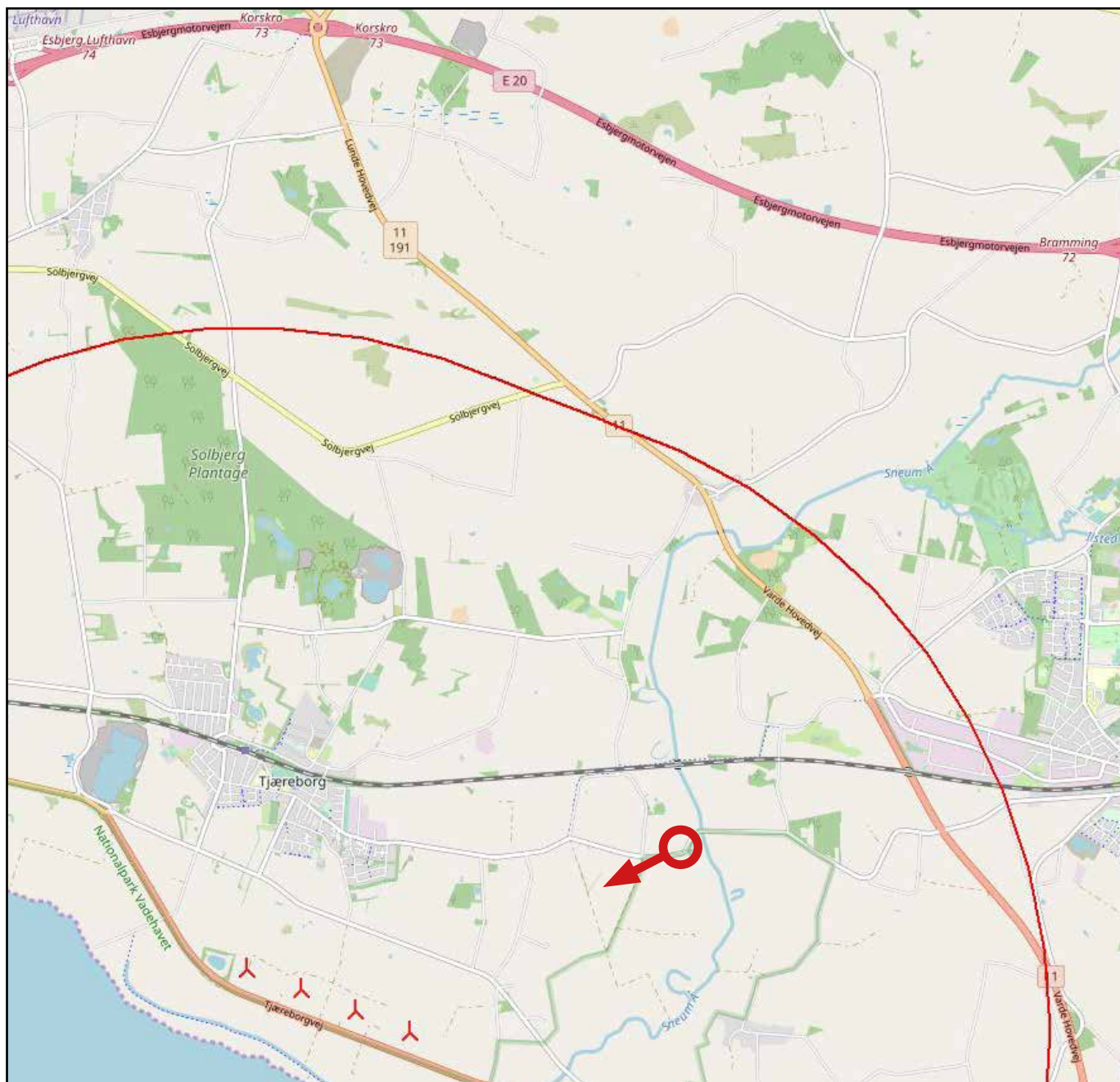
Visualisering (panorama)







Fotopunkt 43 - Sneum Kirke



Fotopunktet er placeret ved indgangsdøren til Sneum Kirke.

Afstanden til de planlagte møller er ca. 2,9 km.



Eksisterende forhold (panorama)



Visualisering (panorama)

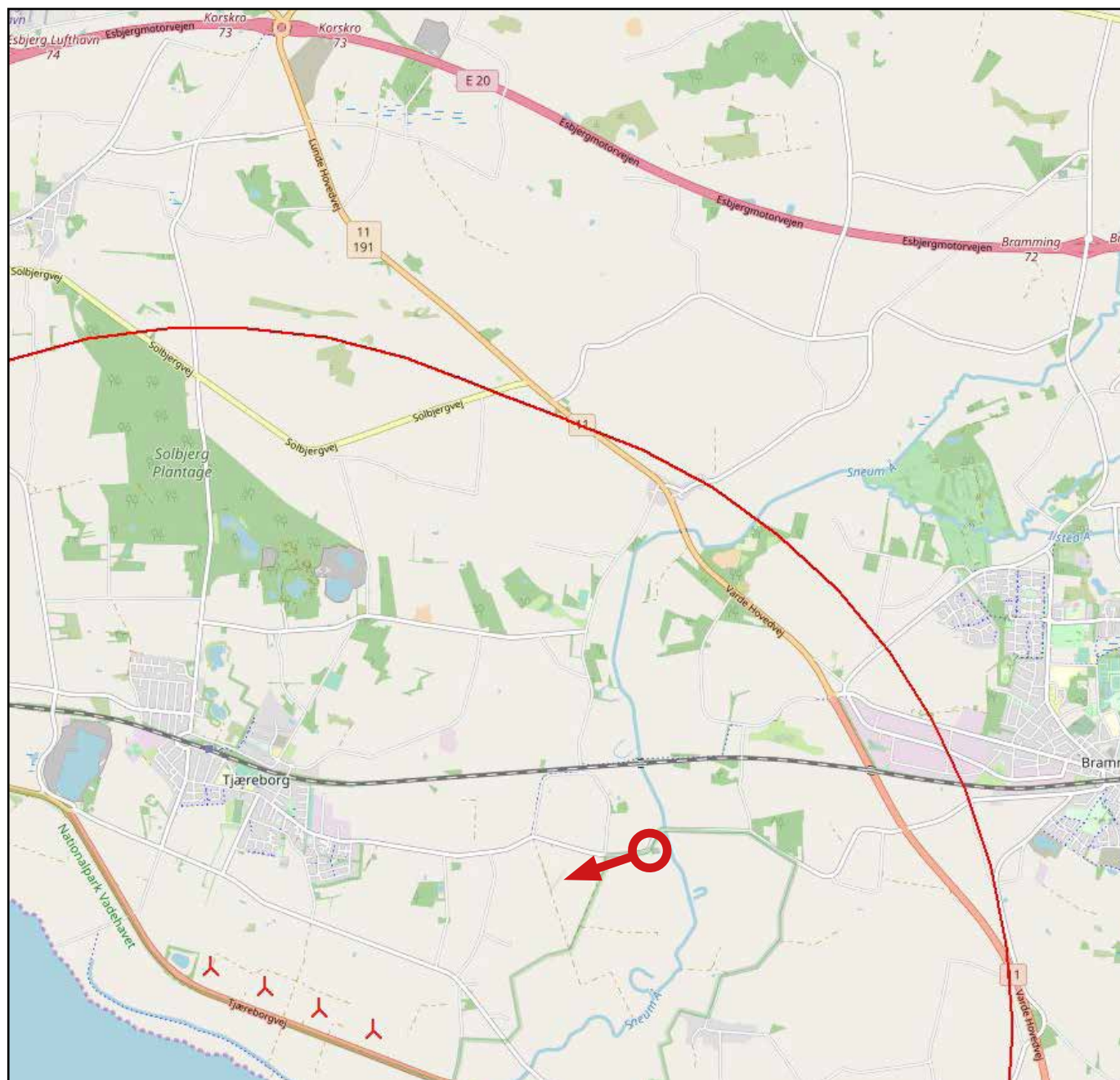
Eksisterende forhold - betragtningsafstand 38 cm



Visualisering - betragtningsafstand 38 cm



Fotopunkt 44 - P-plads ved Sneum Kirke



Fotopunktet er placeret ved indgangen til kirkegården fra p-pladsen vest for Sneum Kirke.

Afstanden til de planlagte møller er ca. 2,9 km.

Eksisterende forhold (panorama)



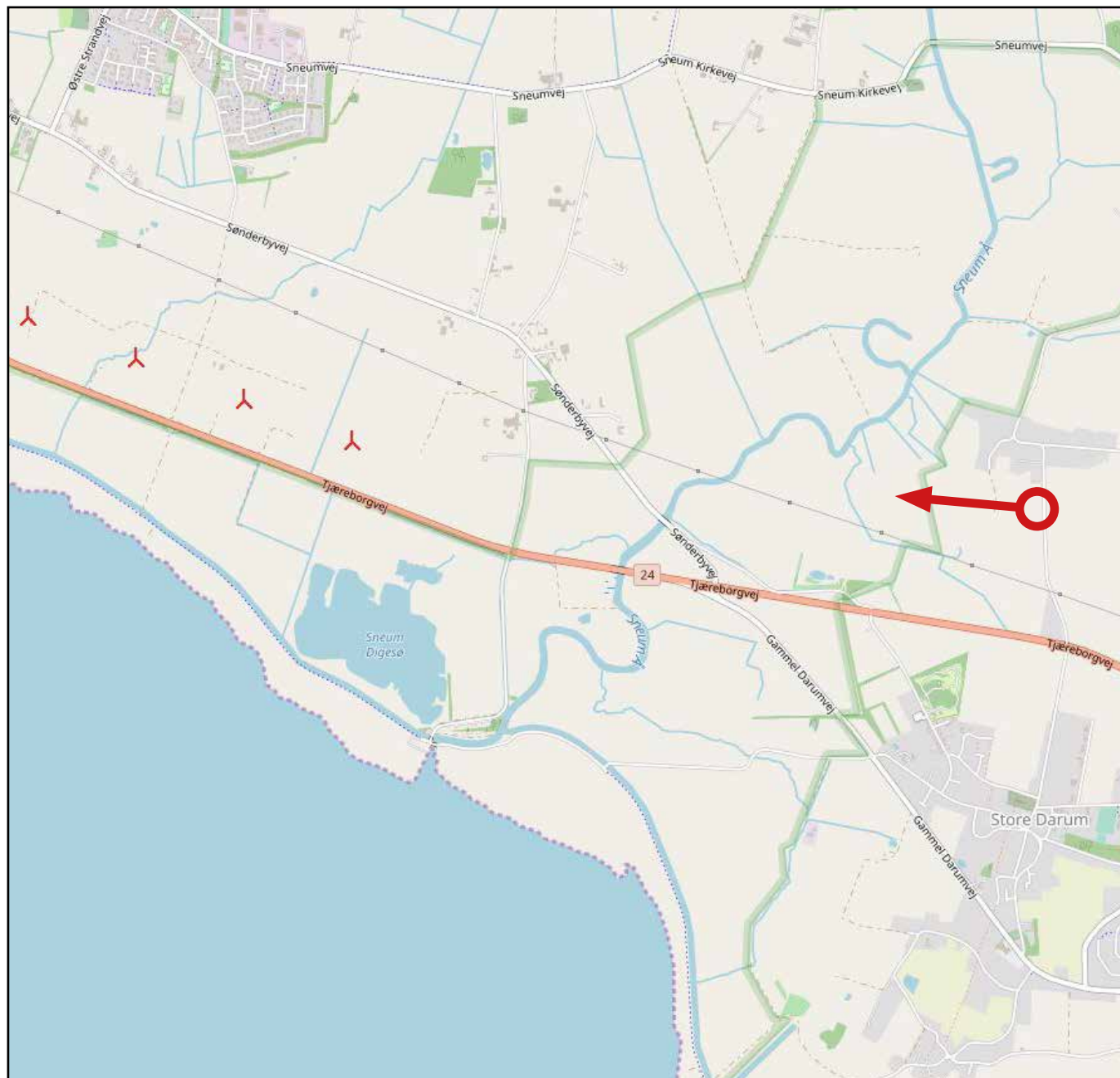
Visualisering (panorama)







Fotopunkt 45 - Syd for Lille Darum



Fotopunktet er placeret på Refshedevej syd for Lille Darum.

Afstanden til de planlagte møller er ca. 3 km.

Eksisterende forhold (panorama)



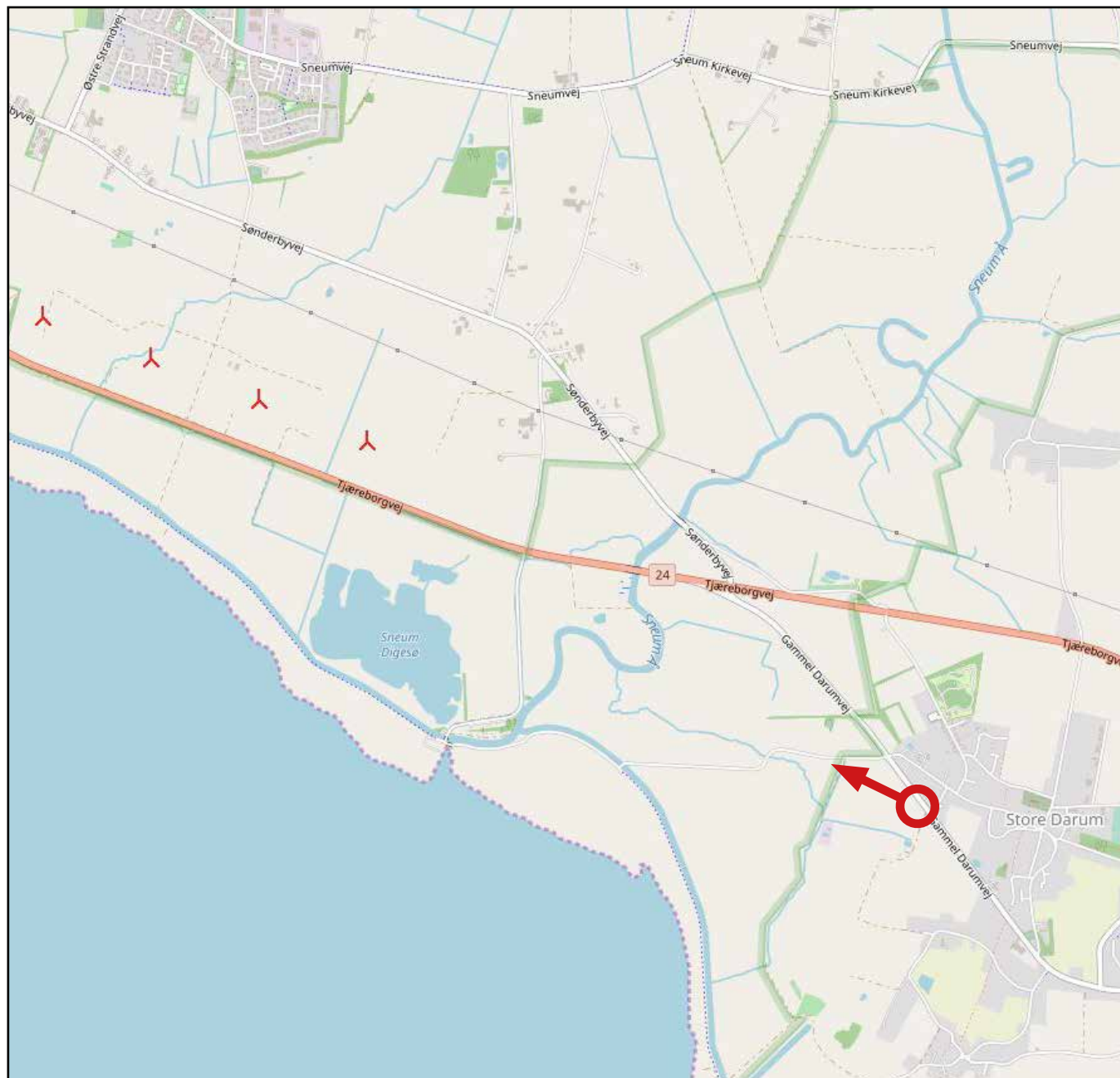
Visualisering (panorama)







Fotopunkt 46 - Gl. Darumvej vest for St. Darum



Fotopunktet er placeret på Gl. Darumvej vest for St. Darum.

Afstanden til de planlagte møller er ca. 2,8 km.

Eksisterende forhold (panorama)



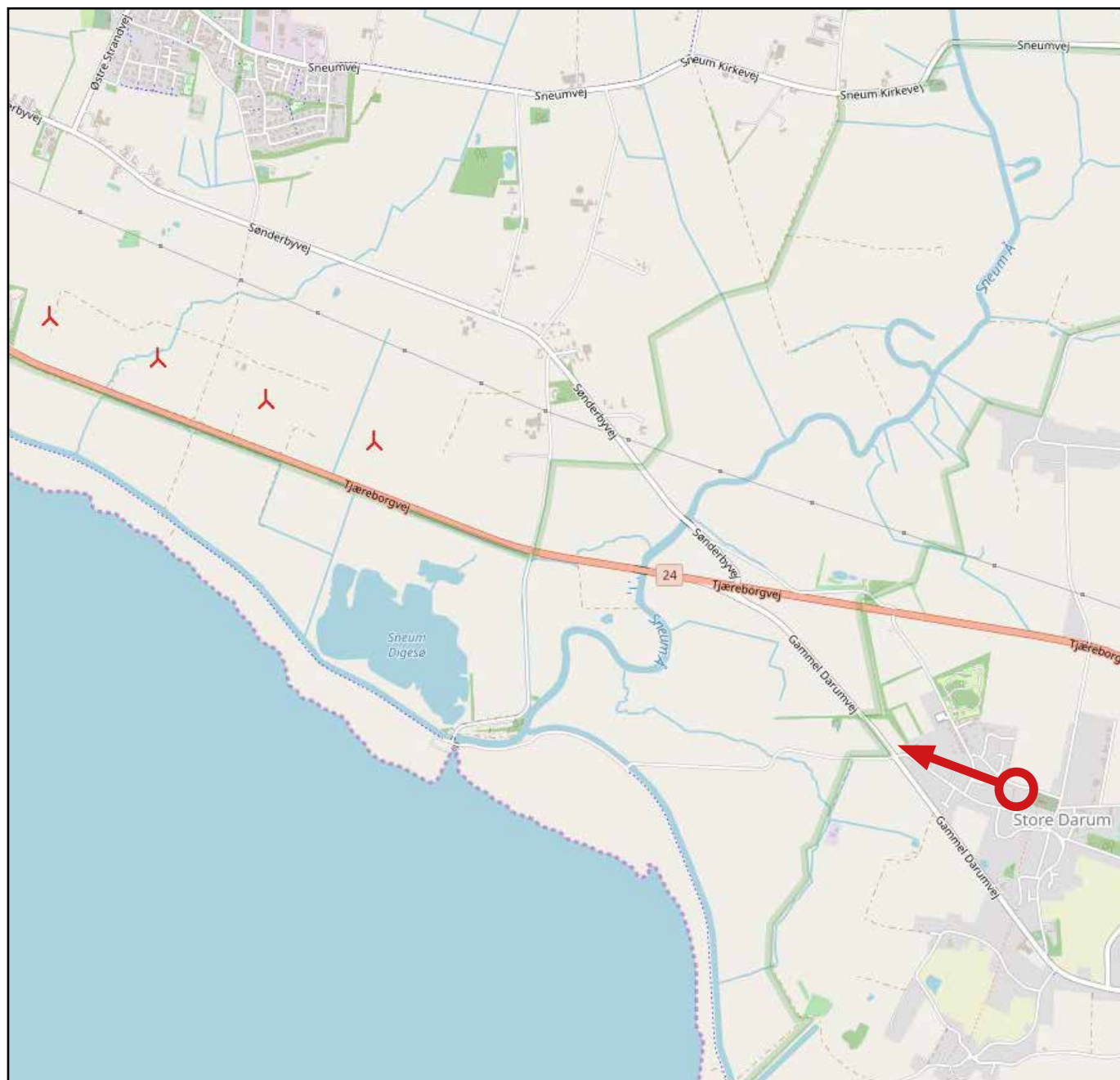
Visualisering (panorama)







Fotopunkt 47 - P-plads ved St. Darum Kirke



Fotopunktet er placeret på Laurentiusvej ved p-pladsen vest for St. Darum Kirke.

Afstanden til de planlagte møller er ca. 3,2 km.

Eksisterende forhold (panorama)



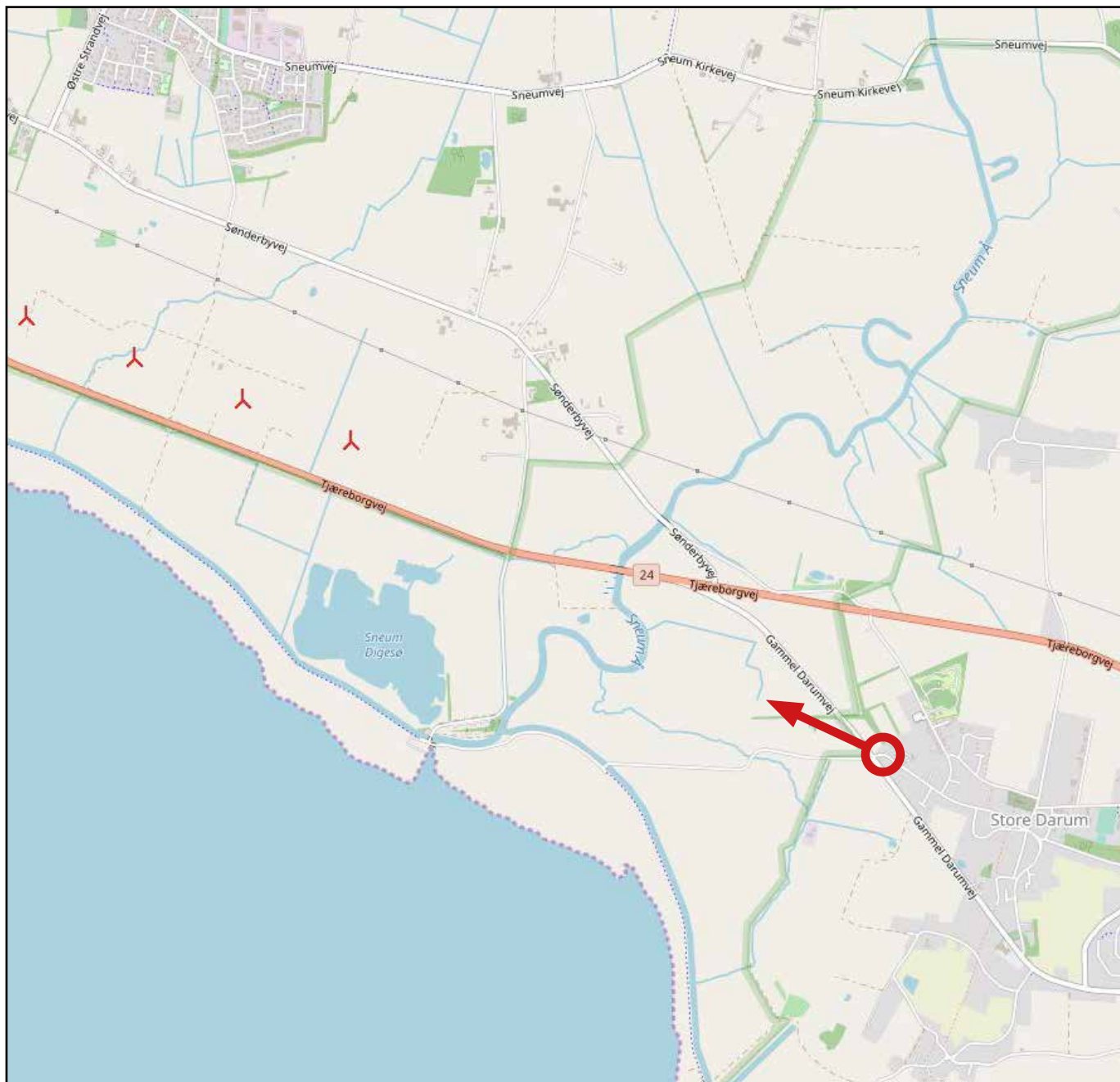
Visualisering (panorama)







Fotopunkt 48 - St. Darum Vest



Fotopunktet er placeret på Sviegade i den vestlige udkant af St. Darum.

Afstanden til de planlagte møller er ca. 2,7 km.



Eksisterende forhold (panorama)

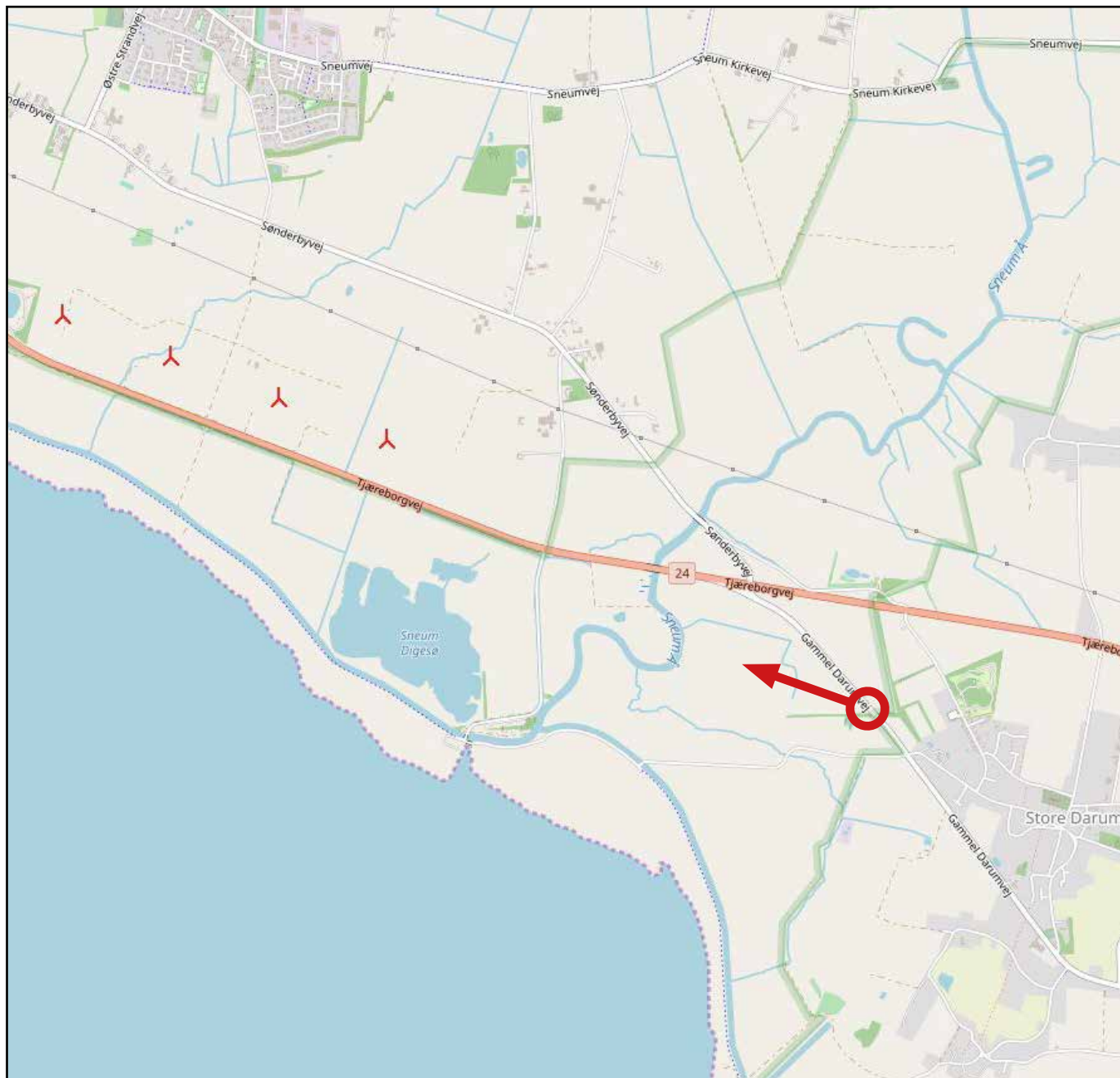


Visualisering (panorama)





Fotopunkt 49 - Gl. Darumvej vest for St. Darum



Fotopunktet er placeret på Gl. Darumvej vest for St. Darum.

Afstanden til de planlagte møller er ca. 2,4 km.

Eksisterende forhold (panorama)



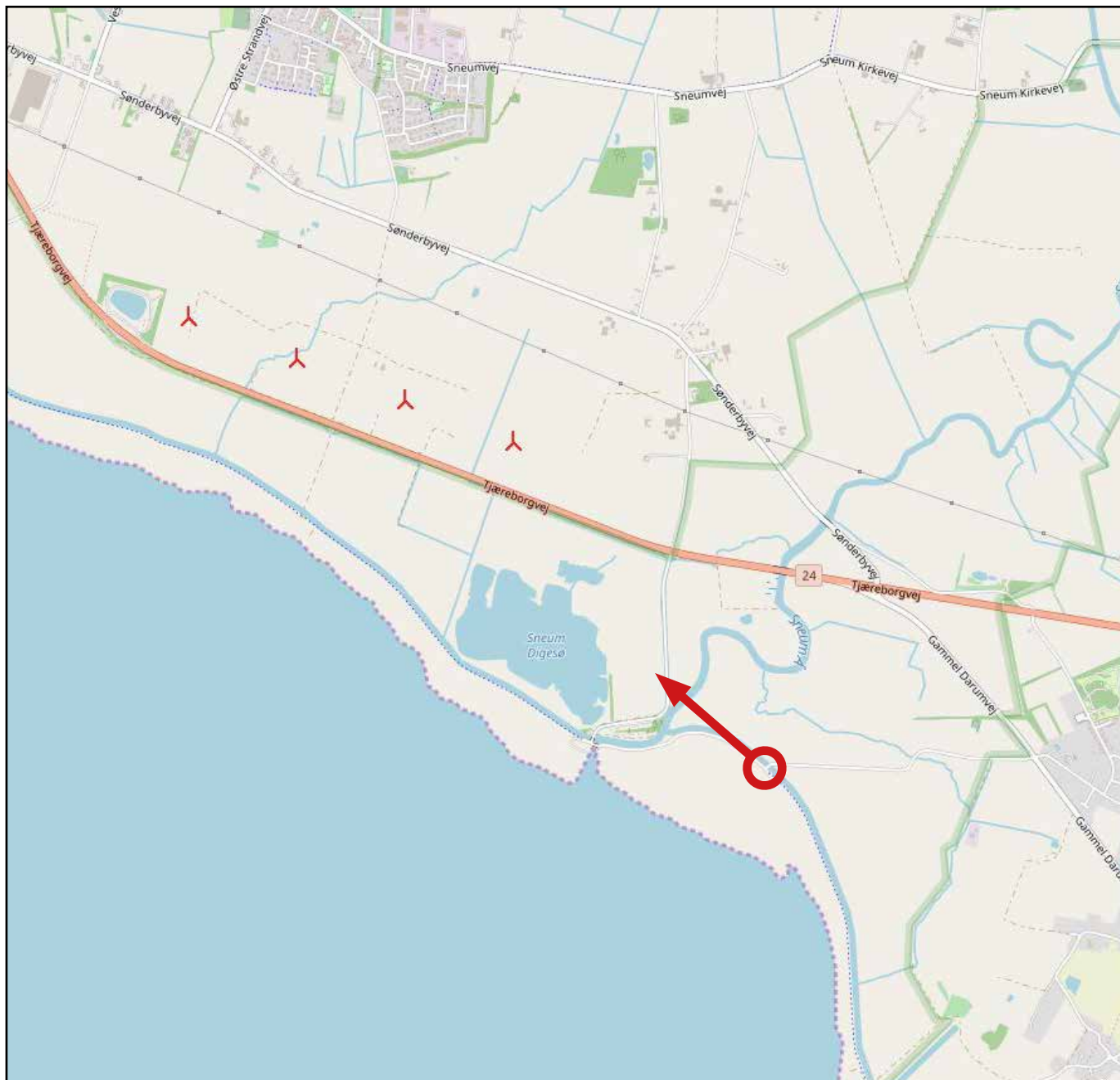
Visualisering (panorama)







Fotopunkt 50 - Kystdiget ved Sviegade



Fotopunktet er placeret på kystdiget ved Sviegade vest for St. Darum.

Afstanden til de planlagte møller er ca. 1,8 km.

Eksisterende forhold (panorama)



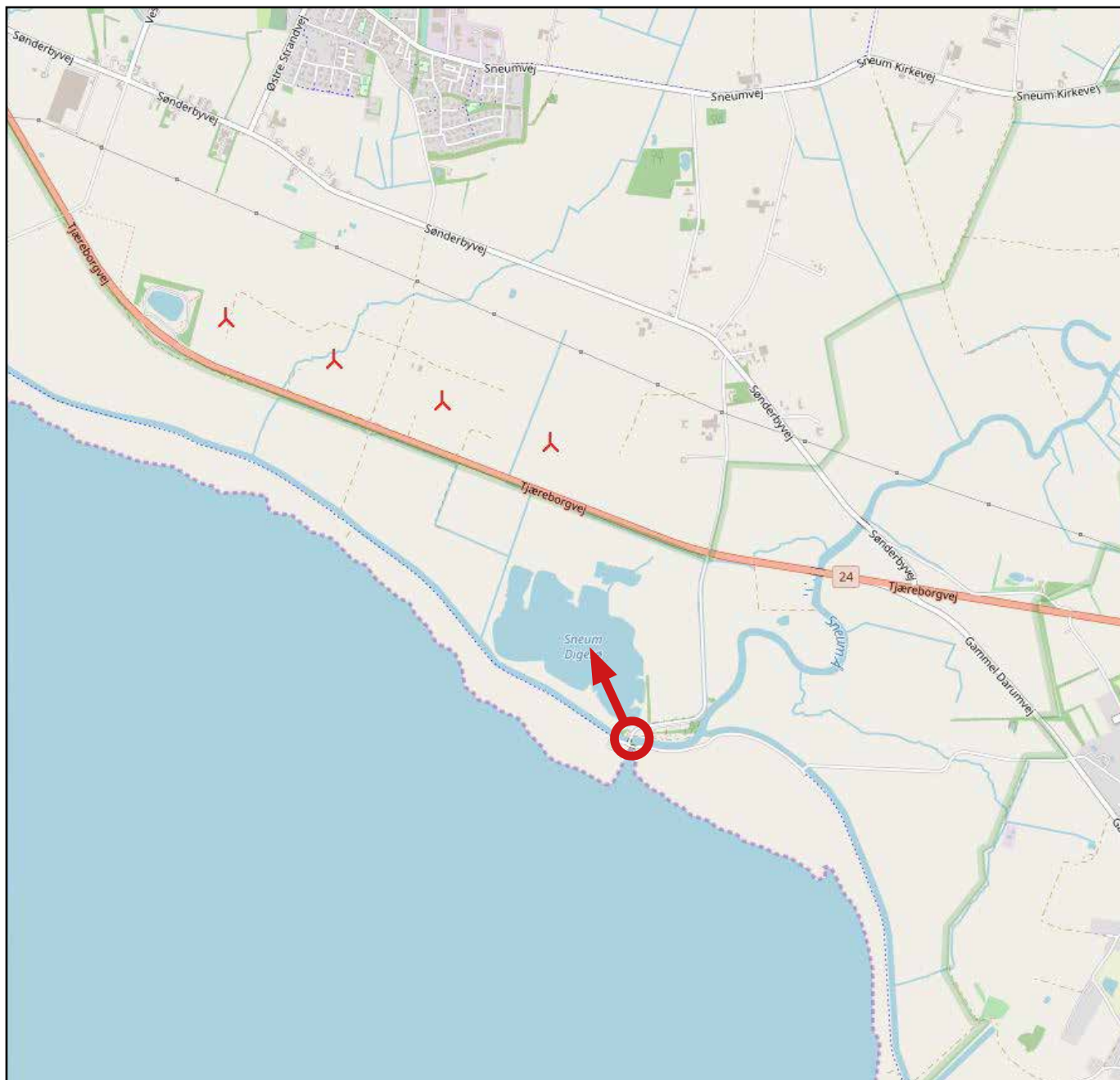
Visualisering (panorama)







Fotopunkt 51 - Kystdiget ved Sneum Sluse



Fotopunktet er placeret på kystdiget ved Sneum Sluse.

Afstanden til de planlagte møller er ca. 1,4 km.

Eksisterende forhold (panorama)



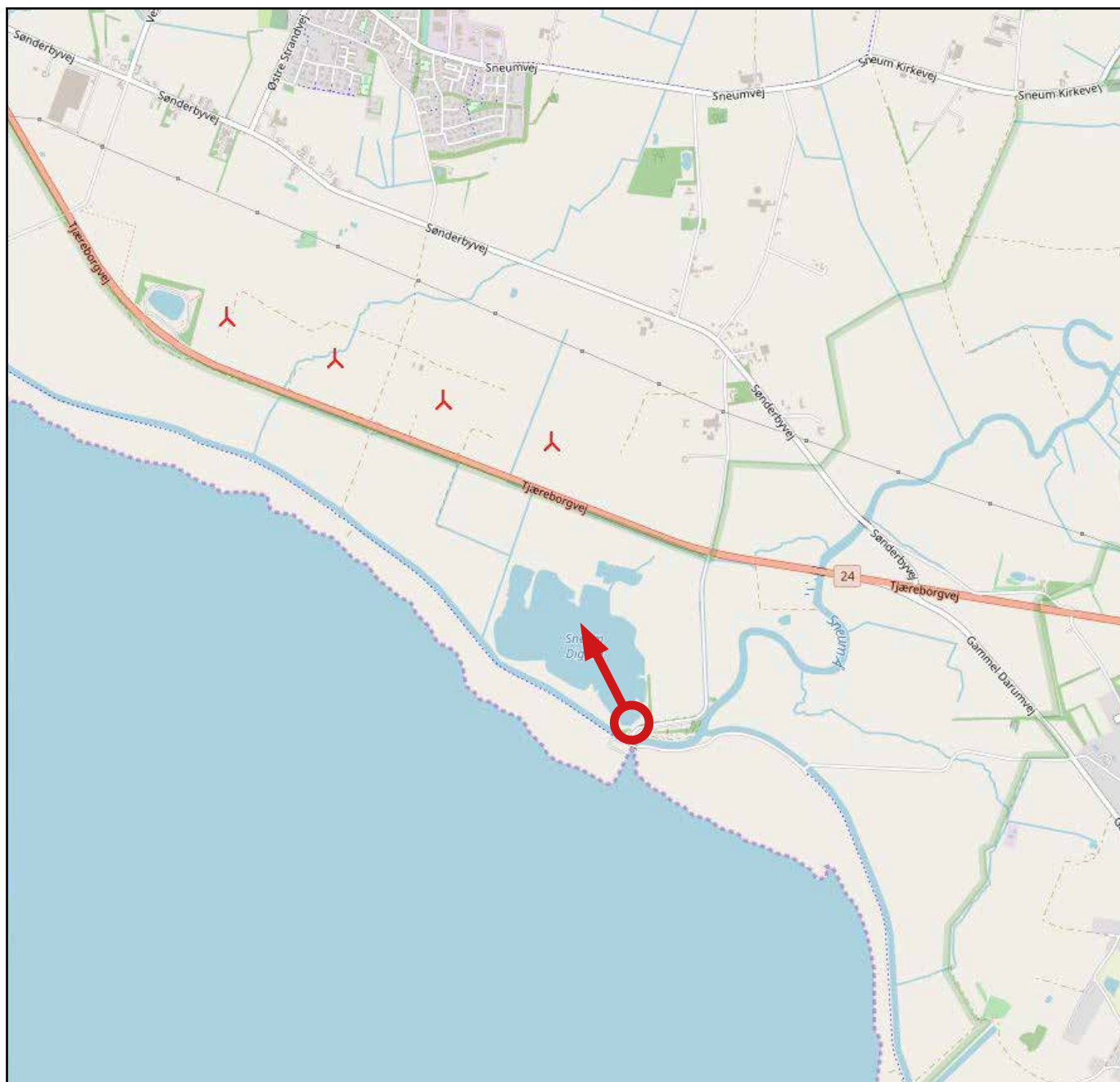
Visualisering (panorama)







Fotopunkt 52 - P-pladsen ved Sneum Sluse



Fotopunktet er placeret på p-plads ved Sneum Sluse.

Afstanden til de planlagte møller er ca. 1,3 km.

Eksisterende forhold (panorama)



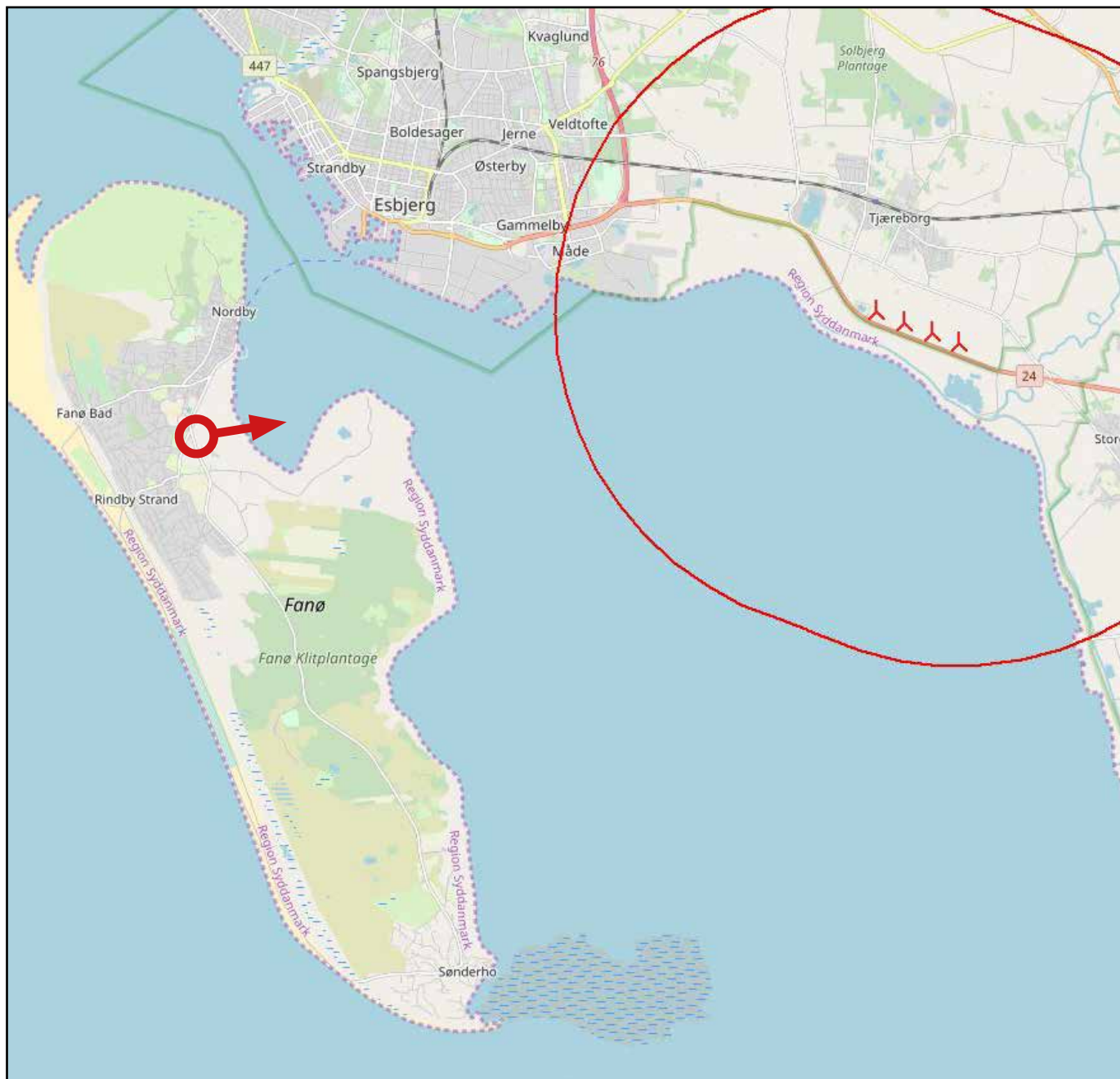
Visualisering (panorama)







Fotopunkt 53 - Postvejen syd for Nordby på Fanø



Fotopunktet er placeret på Postvejen syd for Nordby på Fanø.

Afstanden til de planlagte møller er ca. 11,8 km.

Eksisterende forhold (panorama)



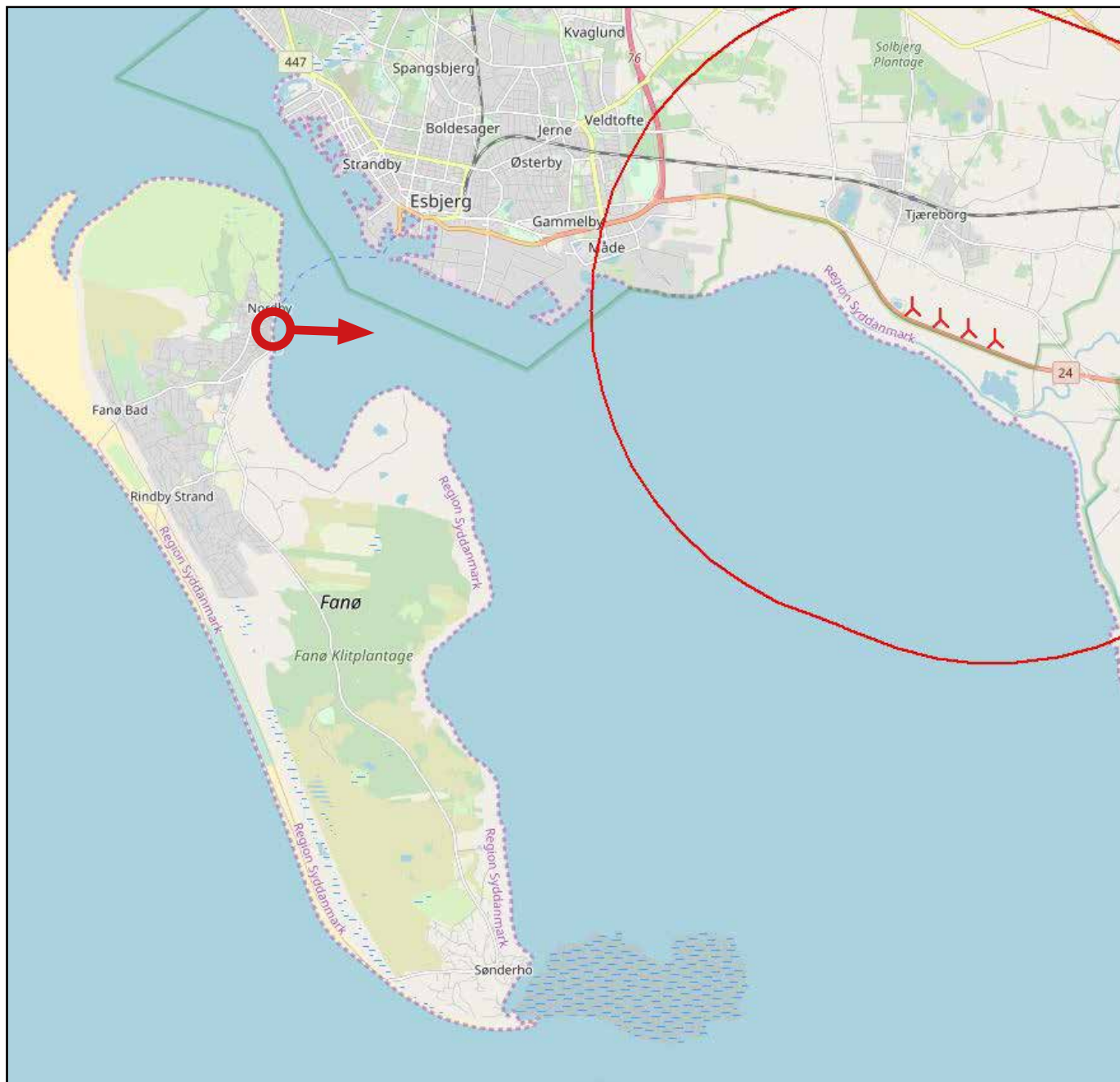
Visualisering (panorama)







Fotopunkt 54 - Nordby på Fanø



Fotopunktet er placeret på Langelinie i Nordby på Fanø.

Afstanden til de planlagte møller er ca. 10,9

Eksisterende forhold (panorama)



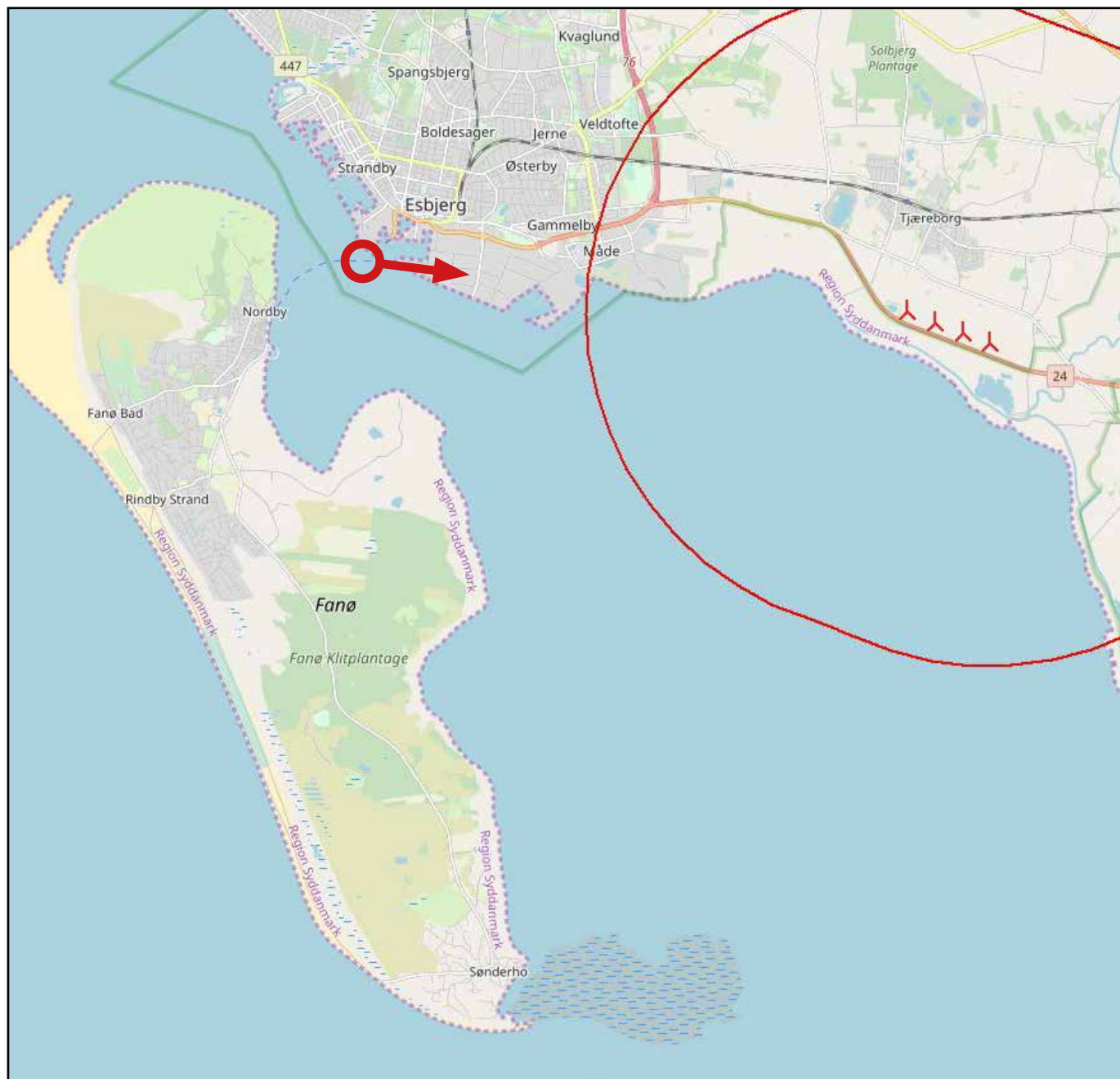
Visualisering (panorama)







Fotopunkt 55 - Færgen mellem Esbjerg og Fanø



Fotopunktet er placeret på færgen på overfarten mellem Esbjerg og Fanø tæt ved indsejling til Esbjerg Havn.

Afstanden til de planlagte møller er ca. 9,5 km.

Eksisterende forhold (panorama)



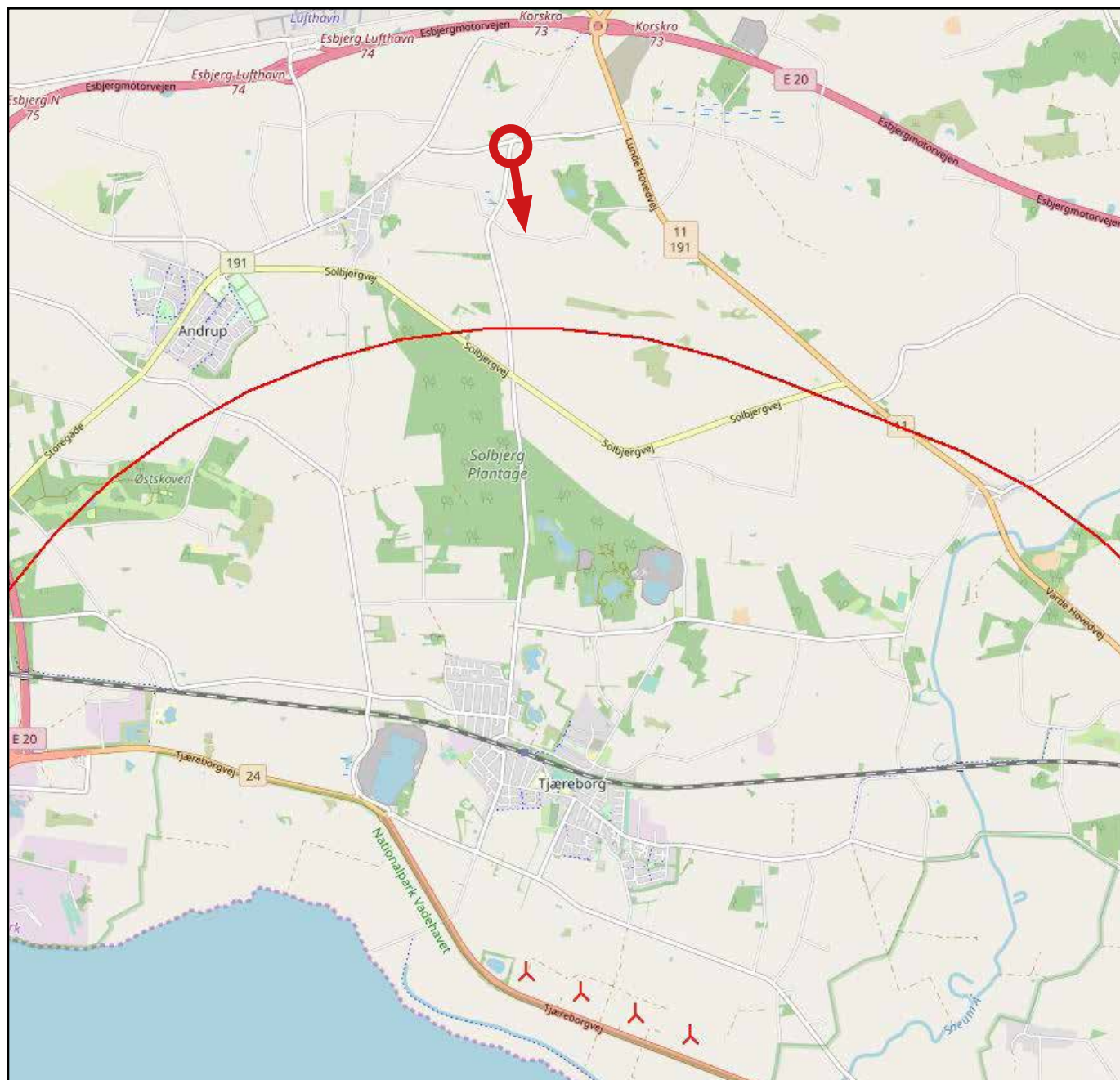
Visualisering (panorama)







Fotopunkt 56 - Lundevej ved Sadderup Kirkevej



Fotopunktet er placeret på Lundevej ved krydset med Sadderup Kirkevej.

Afstanden til de planlagte møller er ca. 7 km.

Eksisterende forhold (panorama)



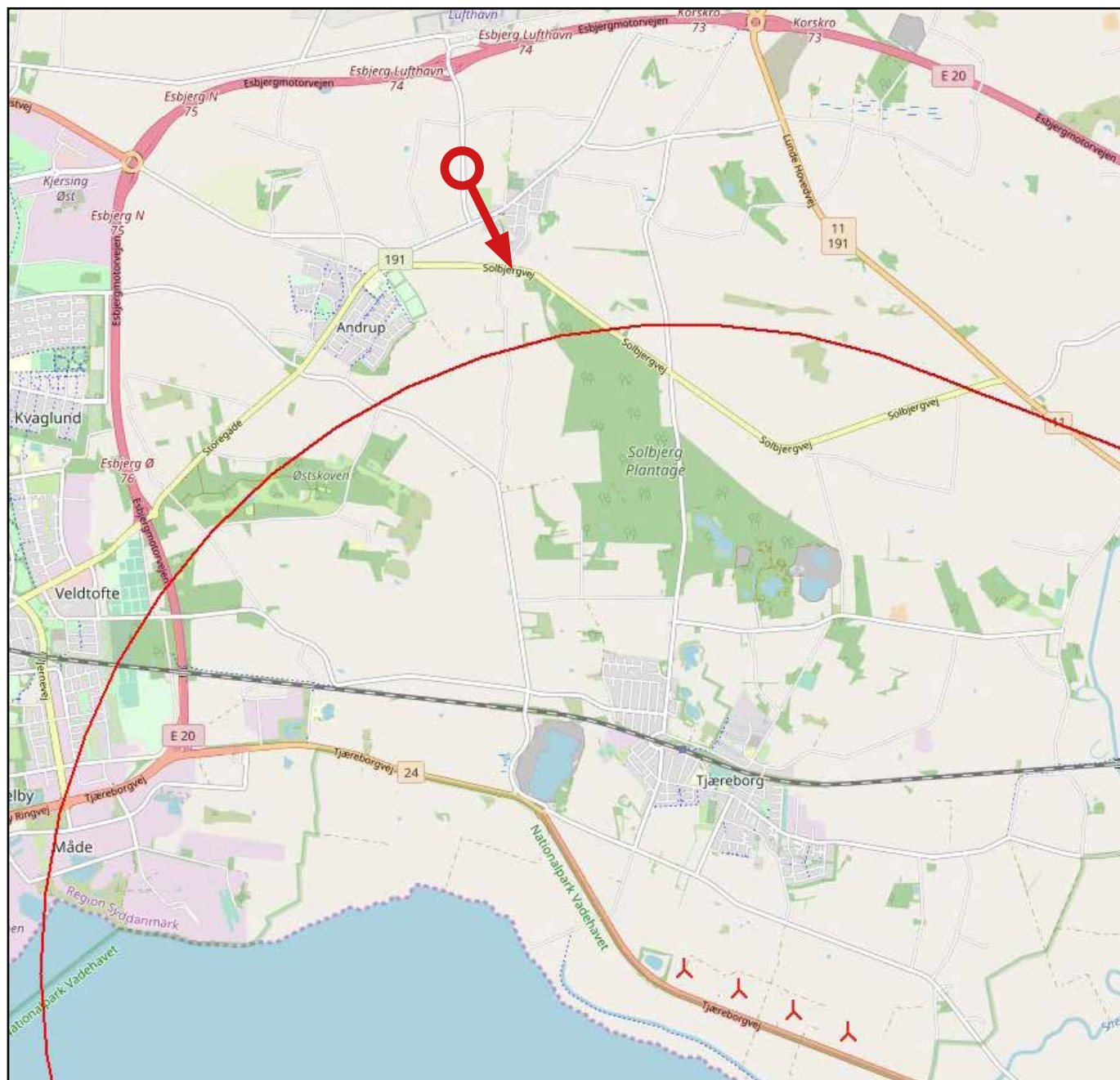
Visualisering (panorama)







Fotopunkt 57 - John Tranums Vej



Fotopunktet er placeret på John Tranums Vej syd for Esbjerg Lufthavn.

Afstanden til de planlagte møller er ca. 7,1 km

Eksisterende forhold (panorama)



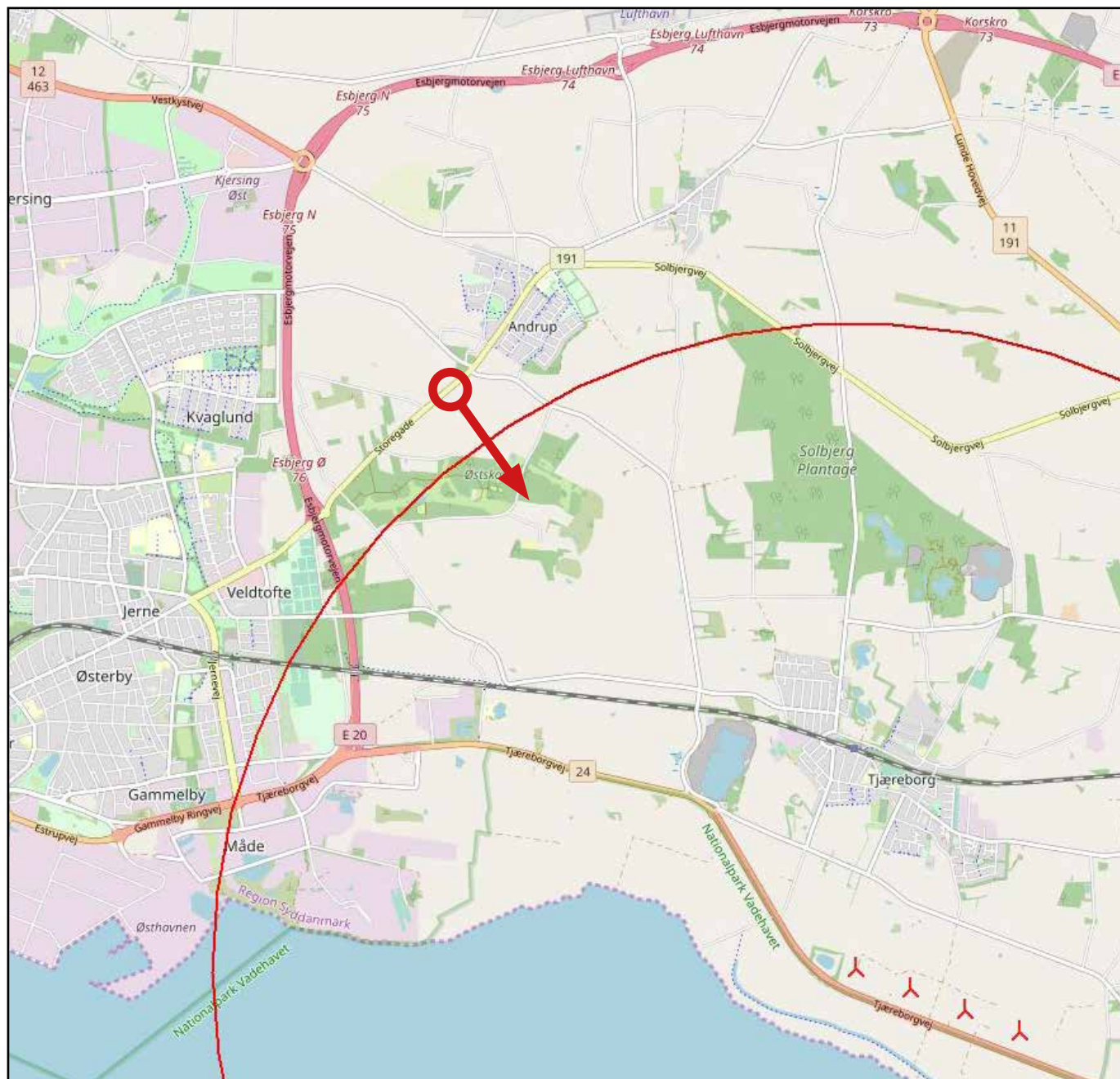
Visualisering (panorama)







Fotopunkt 58 - Andrup Byvej sydvest for Andrup



Fotopunktet er placeret på Andrup Byvej sydvest for Andrup.

Afstanden til de planlagte møller er 6 km.

Eksisterende forhold (panorama)



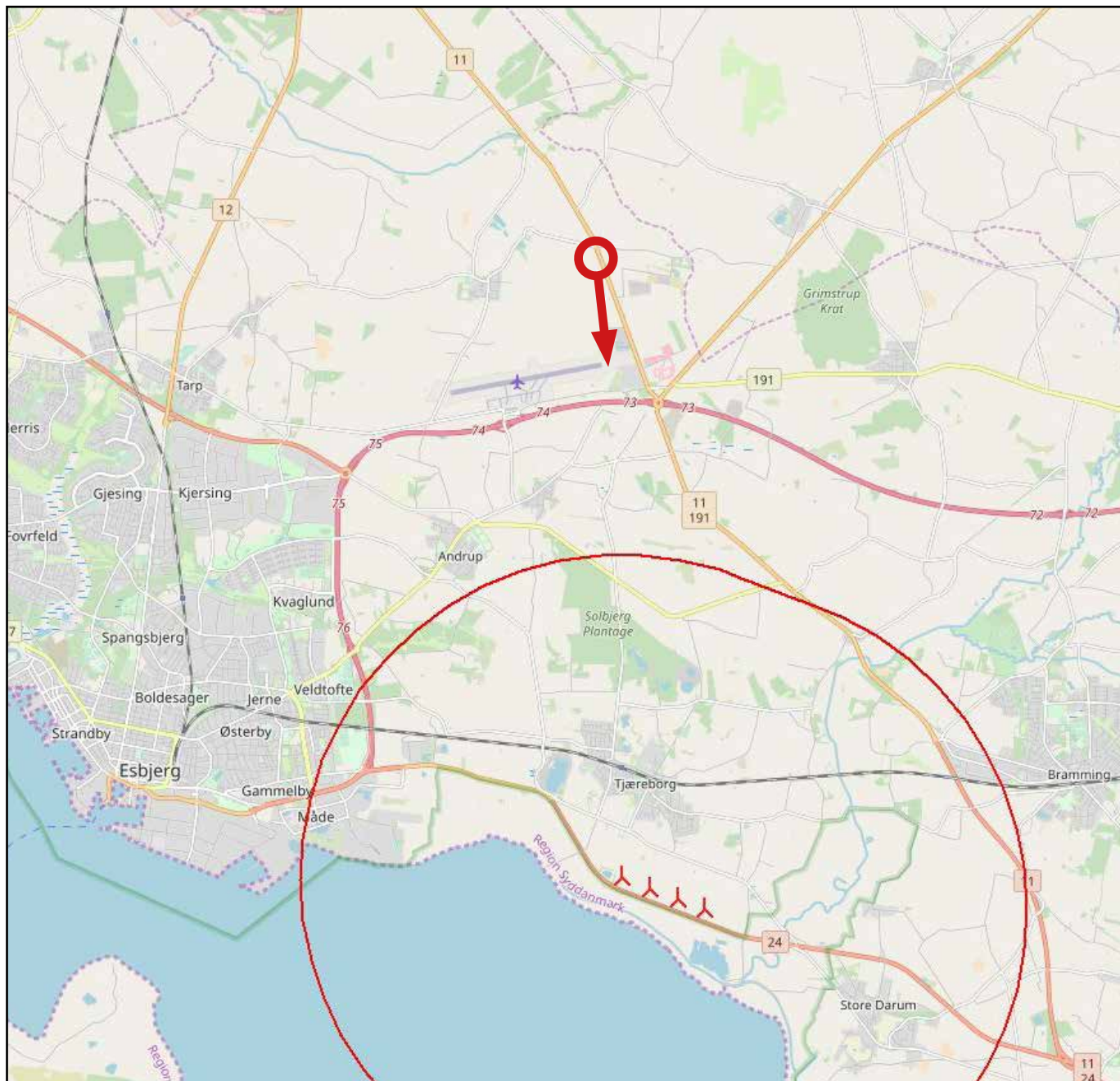
Visualisering (panorama)







Fotopunkt 59 - Ølufvad Hovedvej



Fotopunktet er placeret på Ølufvad Hovedvej syd for Ølufgårdsvej/Rudholmvej.

Afstanden til de planlagte møller er ca. 10,5 km.

Eksisterende forhold (panorama)



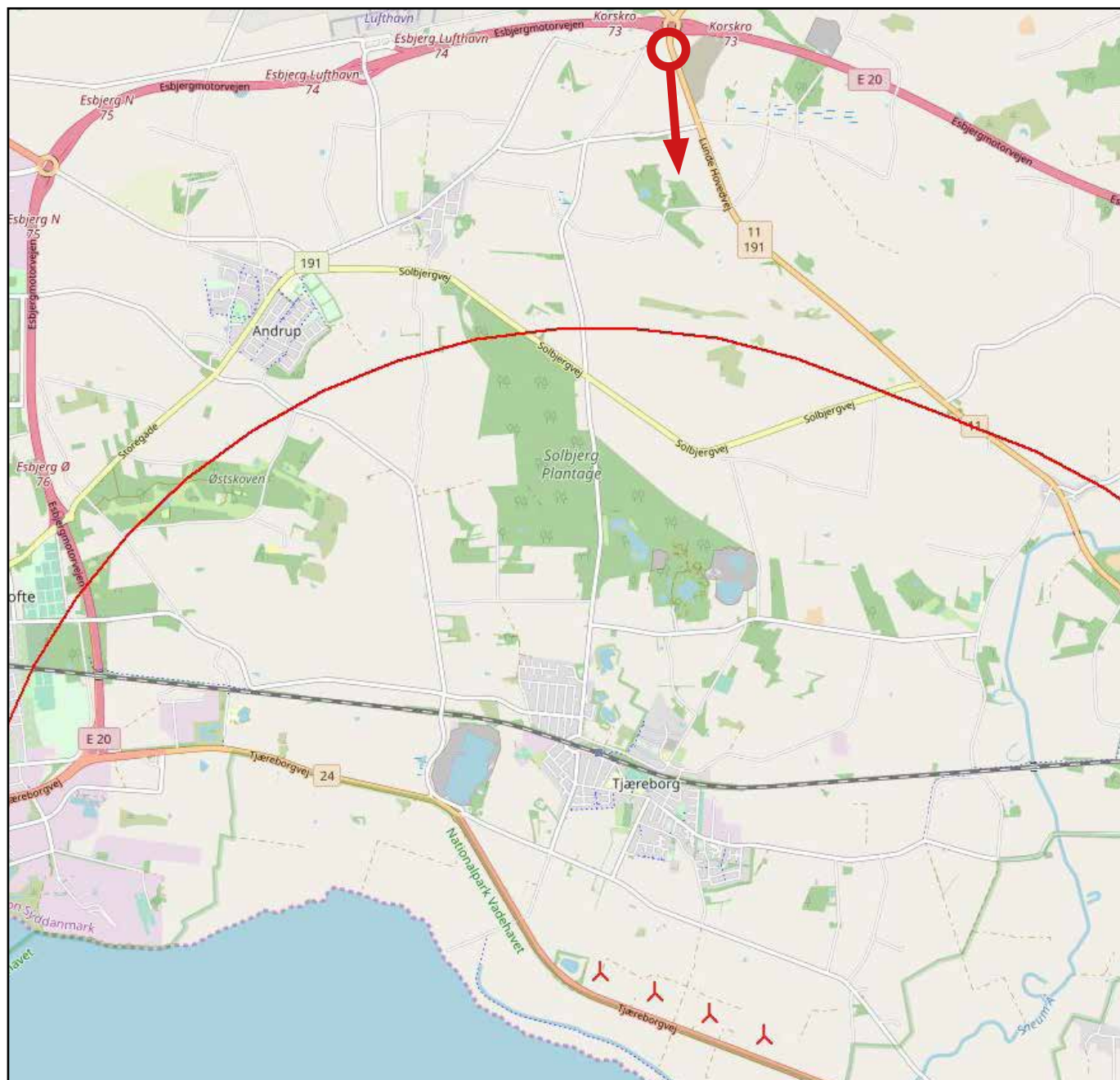
Visualisering (panorama)







Fotopunkt 60 - Lunde Hovedvej ved Esbjergmotorvejen



Fotopunktet er placeret på Lunde Hovedvej syd for Esbjergmotorvejen.

Afstanden til de planlagte møller er ca. 8 km.

Eksisterende forhold (panorama)



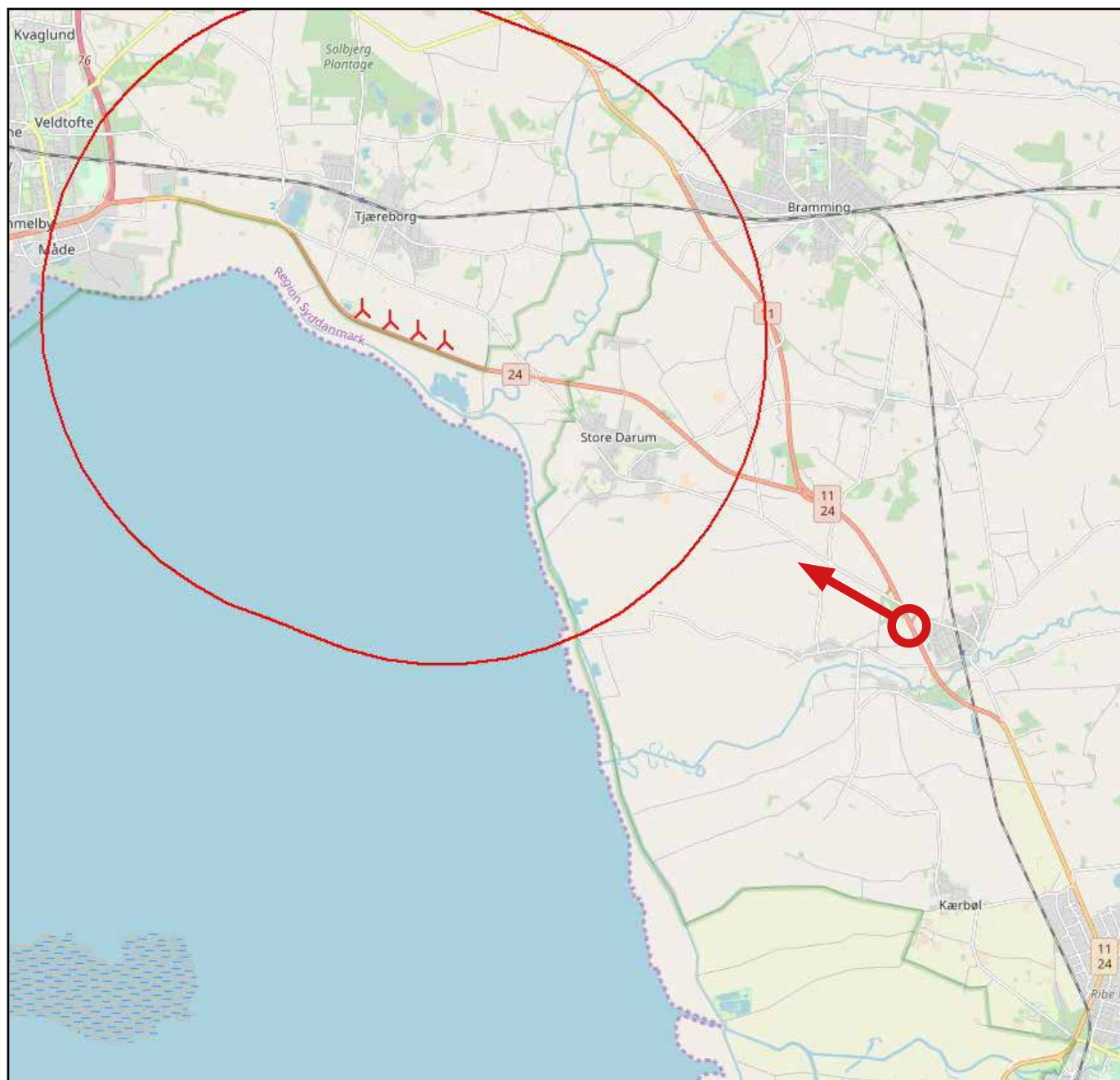
Visualisering (panorama)







Fotopunkt 61 - Varde Landevej ved Gredstedbro



Fotopunktet er placeret på Varde Landevej vest for Gredstedbro.

Afstanden til de planlagte møller er ca. 9,7 km.

Eksisterende forhold (panorama)



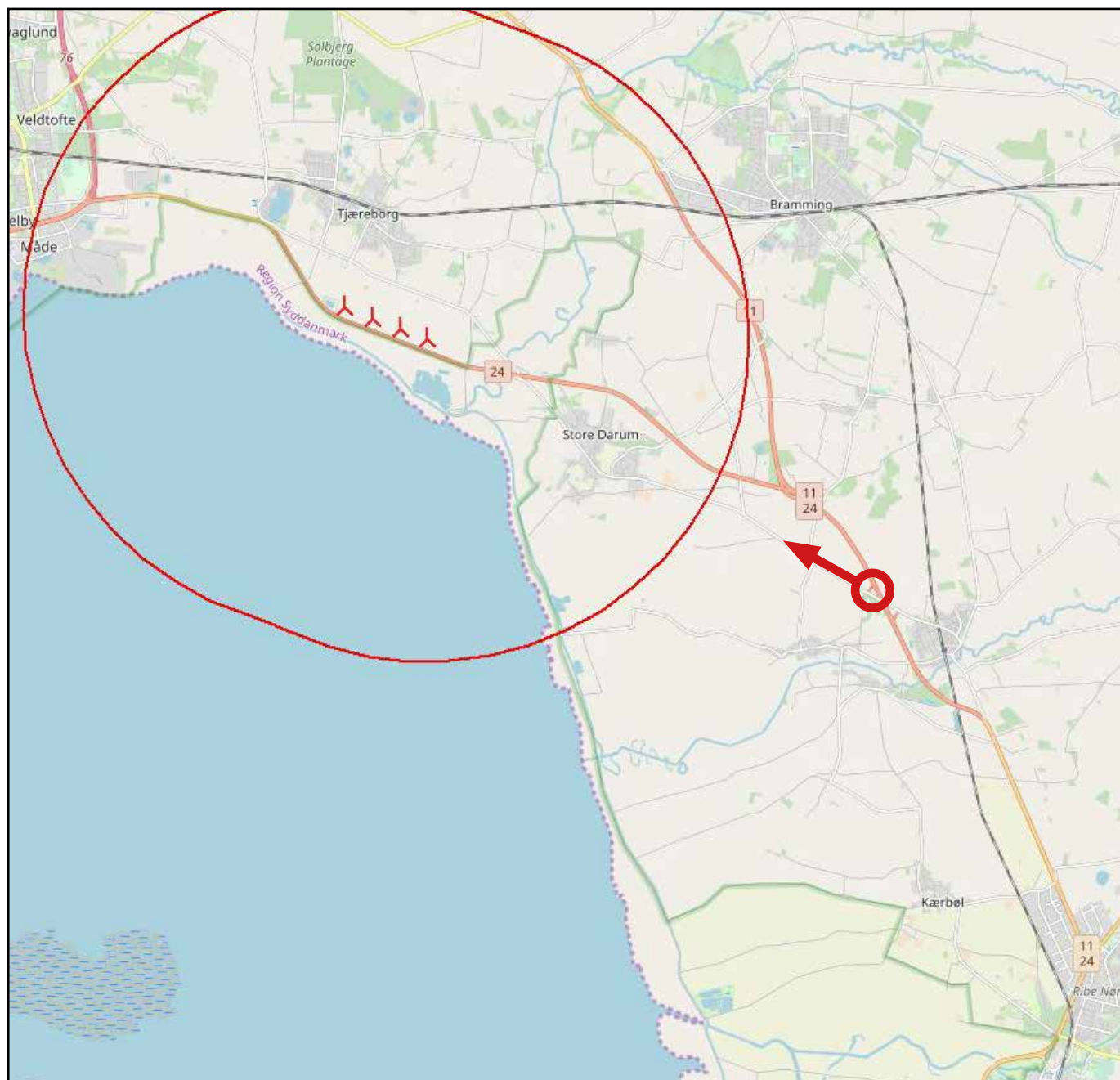
Visualisering (panorama)







Fotopunkt 62 - Darumvej



Fotopunktet er placeret på Darumvej på broen over Varde Hovedvej.

Afstanden til de planlagte møller er ca. 9 km.

Eksisterende forhold (panorama)



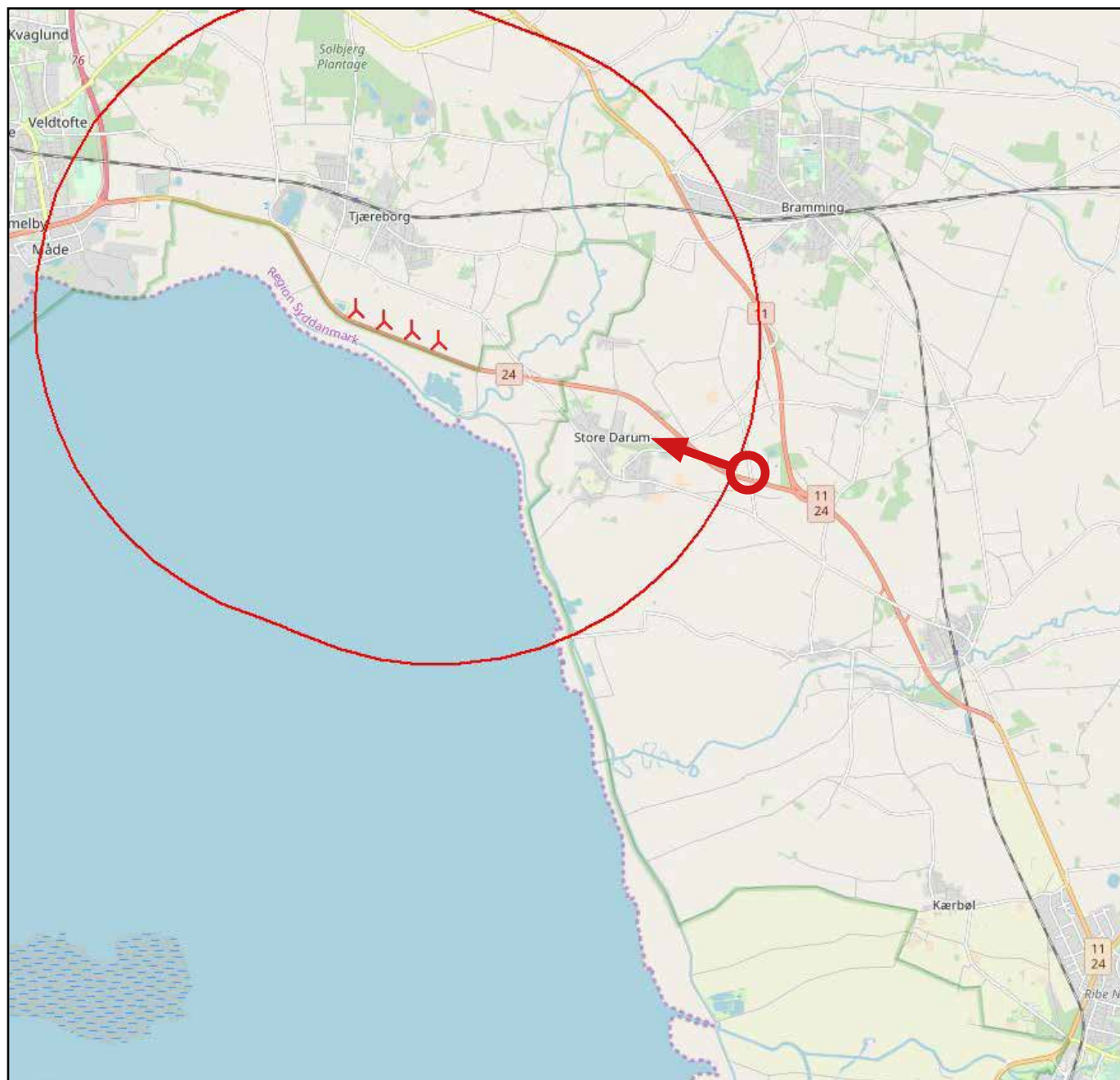
Visualisering (panorama)







Fotopunkt 63 - Tjæreborgvej - Øst



Fotopunktet er placeret på Tjæreborgvejs østligste del vest for Varde Hovedvej.

Afstanden til de planlagte møller er ca. 6 km.

Eksisterende forhold (panorama)



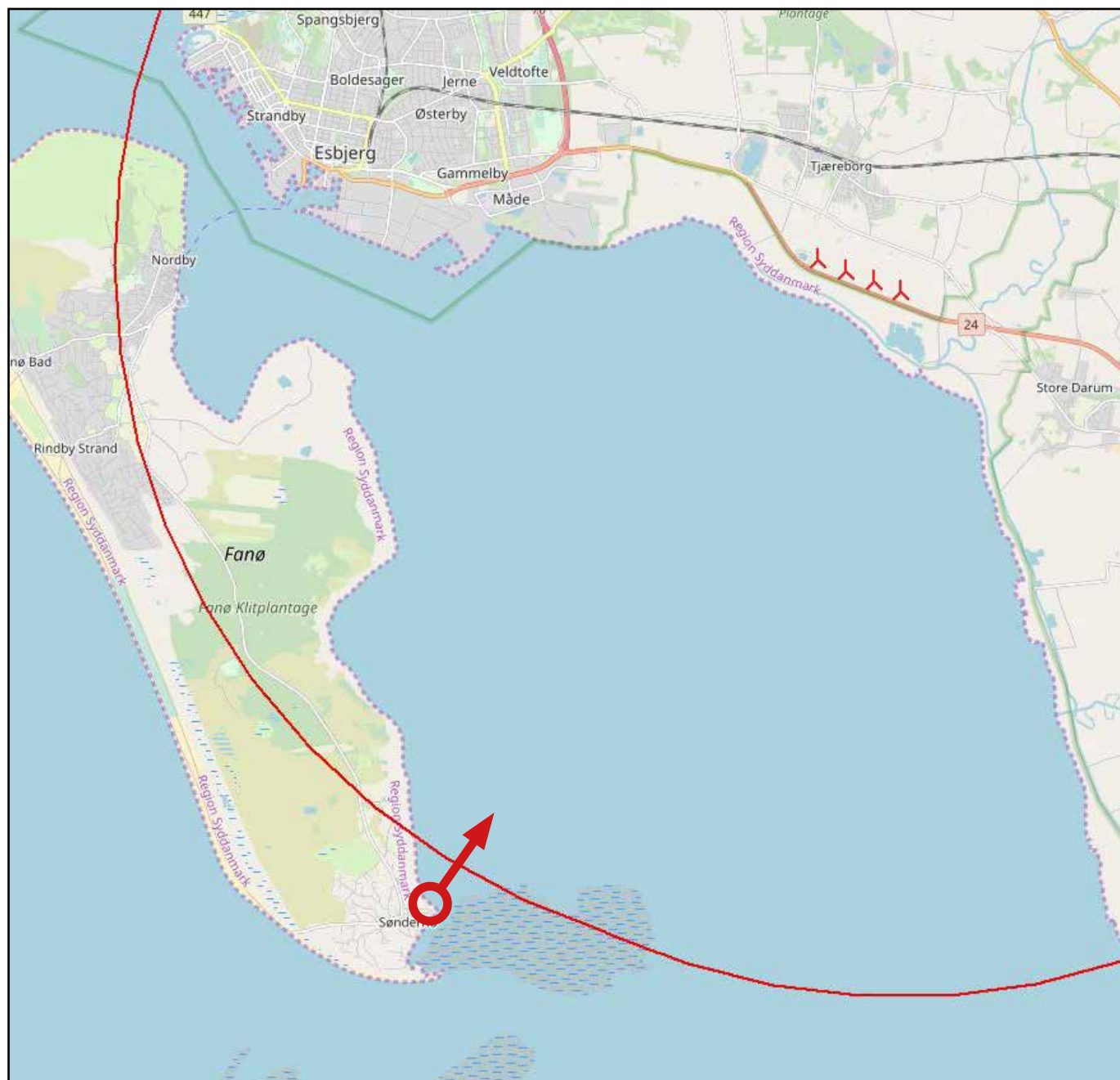
Visualisering (panorama)







Fotopunkt 64 - Sønderho på Fanø



Fotopunktet er placeret ved Sønderho på Fanø.

Afstanden til de planlagte møller er ca. 13.2 km.

Eksisterende forhold (panorama)



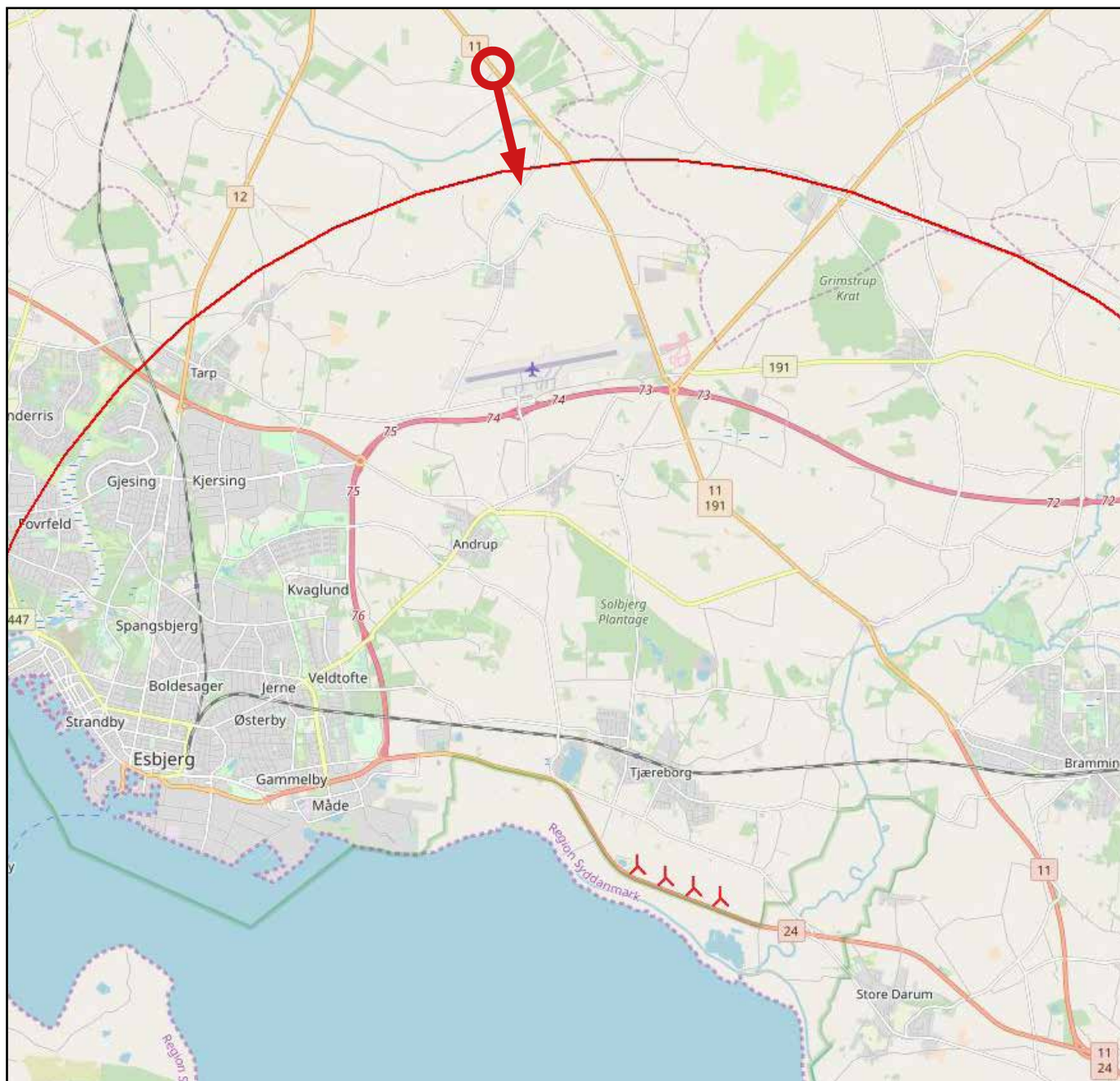
Visualisering (panorama)







Fotopunkt 65 - Lifstrup Hovedvej



Fotopunktet er placeret på Lifstrup Hovedvej ca 4 km syd for Varde.

Afstanden til de planlagte møller er ca. 13,8 km.

Eksisterende forhold (panorama)



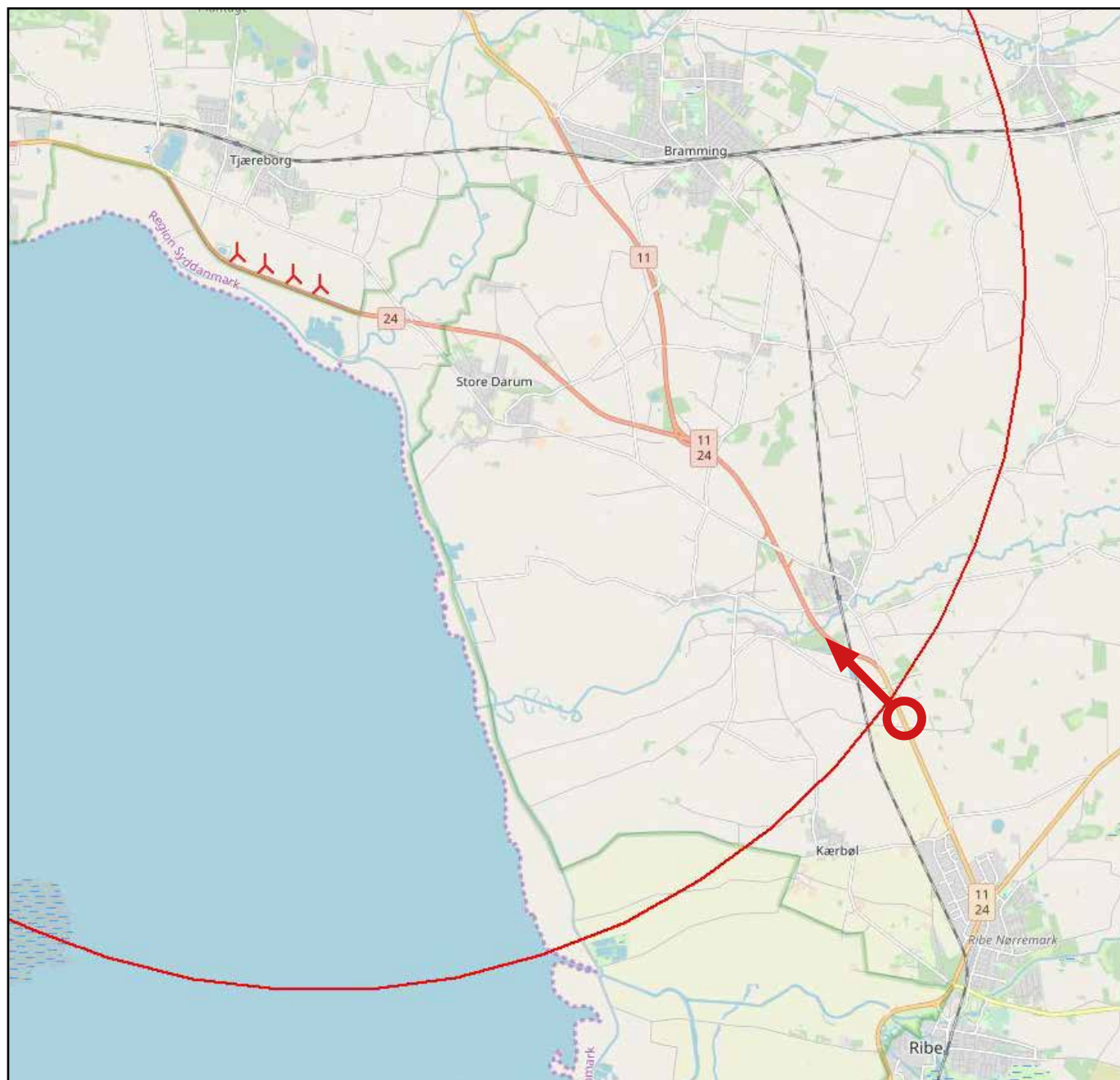
Visualisering (panorama)







Fotopunkt 66 - Varde Hovedvej nord for Ribe



Fotopunktet er placeret på Varde Hovedvej nord for Ribe.

Afstanden til de planlagte møller er ca. 12,5 km.

Eksisterende forhold (panorama)



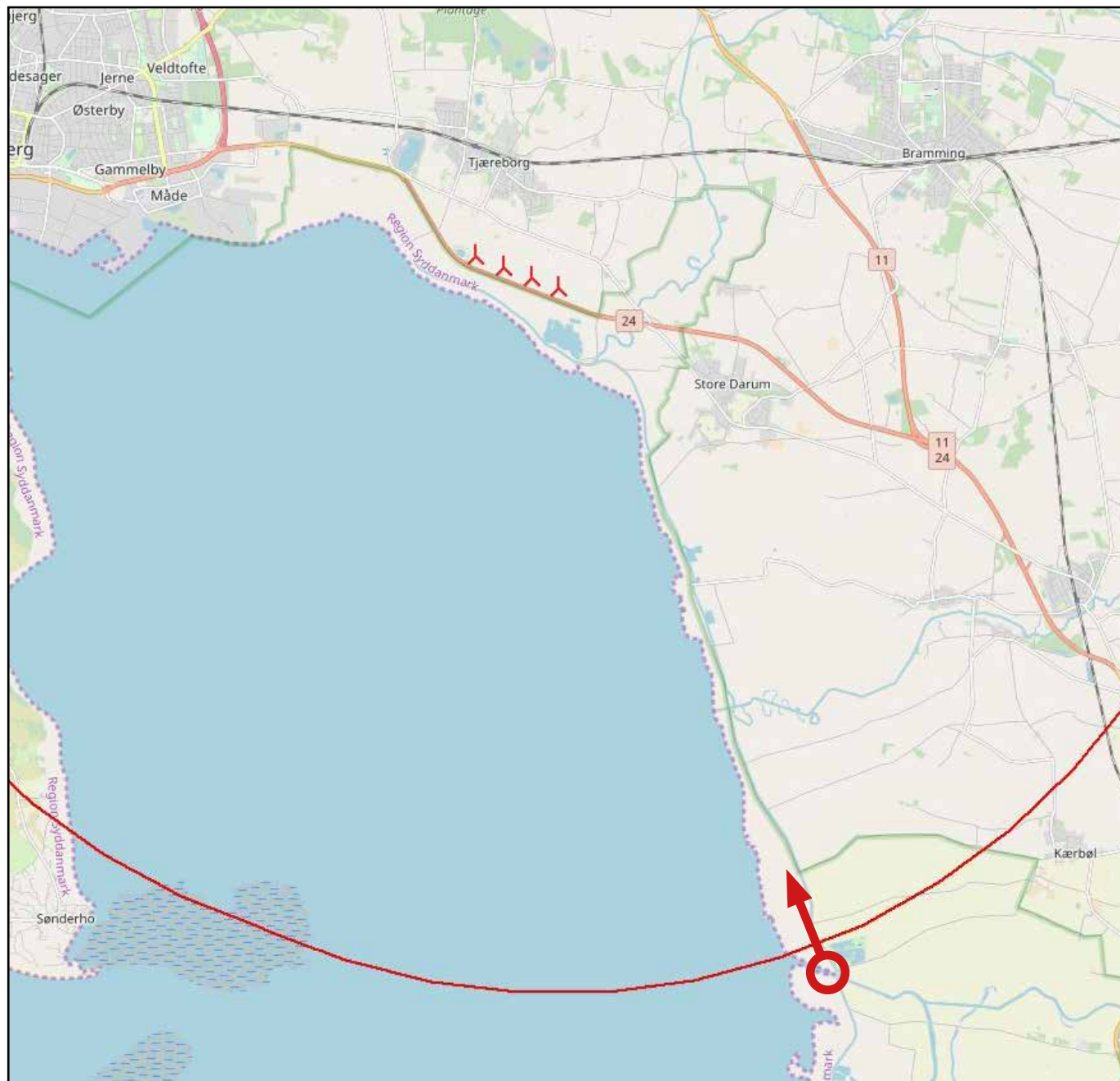
Visualisering (panorama)







Fotopunkt 67 - Kammerslusen vest for Ribe



Fotopunktet er placeret ved Kammerslusen vest for Ribe.

Afstanden til de planlagte møller er ca. 12,6 km.

Eksisterende forhold (panorama)



Visualisering (panorama)







Dette materiale er fremstillet af:

Arkitektfirma Mogens B. Leth ApS
Magnoliavej 16, DK-7700 Thisted

Tlf. **+45 40 59 17 01**

E-mail: **mogens. leth@gmail.com**

2020